

Comune di NONANTOLA



**Sindaco
Federica Nannetti**

**Progettista PUG
Arch. Carla Ferrari**

**UT Comune di Nonantola
Gianluigi Masetti, Responsabile Ufficio di Piano e RUP
Elena Mariotti e Silvia Preti**

QUADRO CONOSCITIVO

SISTEMA INSEDIATIVO E DOTAZIONI TERRITORIALI

**DOTAZIONI TERRITORIALI
SCHEDE**

**a cura di
Arch. Silvia Poli**

Dott. agr. Sara Casadio Montanari - Ivan Passuti

DEFINIZIONE E ARTICOLAZIONE DELLE DOTAZIONI

L'attenzione agli aspetti prestazionali e la ricerca di dotazioni integrate in grado di assicurare molteplici benefici (DOTAZIONI MULTIPRESTAZIONALI) fanno sì che le dotazioni siano intese come un sistema unico e non suddivise secondo le tradizionali suddivisioni (primarie, secondarie ed ecologico-ambientali), la cui articolazione va riferita ai servizi e/o obiettivi primari che si intendono assicurare nel rispetto dei minimi quantitativi fissati dalla LR 24/2017 e s.m.i. nonché dall'Atto di Coordinamento delle Dotazioni Territoriali ai sensi dell'art. 9 della LR 24/2017.

Le indicazioni della DGR 110/2021 hanno portato alla seguente classificazione:

	CATEGORIA	TIPOLOGIA			SPECIFICA
DOTAZIONI TERRITORIALI	AS	Aree di Sosta	P	Parcheggi pubblici	A libera fruizione
	AV	Aree Verdi	VA	Verde attrezzato	Area verde dotata di attrezzature (panchine, giochi, ecc) e campi sportivi
			V	Verde non attrezzato	Area verde fruibile non attrezzata
			GS	Giardino storico	Giardini con valore storico-artistico
	AC	Attrezzature collettive	IS	Istruzione	Asili nido, scuole dell'infanzia, scuole primarie, scuole secondarie
			S	Sanità e servizi assistenziali	Ospedali, farmacie, AUSL, poliambulatori, medici di base, guardia medica, case di cura/riposo
			PA	Pubblica amministrazione	Municipio, centro servizi cittadini, centri giovani, centri per l'impiego, depositi, ecc.
			SP	Sicurezza pubblica	Polizia municipale, carabinieri
			ACR	Attività culturali ricreative	Musei, circoli sociali, biblioteche, cinema
			ASP	Attività associative politiche	Associazioni di categoria, associazioni politiche
			LC	Luoghi di culto	Chiese, cimiteri
			AS	Attrezzature sportive	Campi sportivi, piscine, palestre polivalenti
			SPU	Altri Servizi di pubblica utilità	Uffici postali
	ERS	ERS-ERP		Edilizia residenziale sociale	Alloggi pubblici e privati convenzionati

Seguono le schede di censimento delle Dotazioni Territoriali di Nonantola raggruppate per:

- PARCHEGGI PUBBLICI
- AREE VERDI
- ISTRUZIONE
- ASSISTENZA E SERVIZI SOCIO-SANITARI - PUBBLICA AMMINISTRAZIONE - PUBBLICA SICUREZZA
- ATTREZZATURE ASSOCIATIVE E RICREATIVE
- LUOGHI DI CULTO E CIMITERI
- ATTREZZATURE SPORTIVE
- ALLOGGI PUBBLICI

Al termine del documento è presente la ricognizione delle Dotazioni Territoriali puntuali.

La mappatura delle Dotazioni Territoriali, suddivise per categorie e tipologie caratterizzate da colori diversi, è riportata nella tavola **"Tav.1 – Distribuzione delle dotazioni territoriali"** in scala 1:25.000, dove è rappresentato l'intero territorio del Comune di Nonantola.

Nella stessa tavola è stata fatta anche una raffigurazione più specifica delle Dotazioni Territoriali del capoluogo di Nonantola e degli altri nuclei abitati dove le singole aree sono accompagnate da **numero progressivo** (per le attrezzature collettive, per le aree verdi e per i parcheggi) e da una **lettera** per gli alloggi pubblici, che fanno riferimento al numero di scheda del presente documento.

PARCHEGGI PUBBLICI

N	LOCALITA'	IDENTIFICATIVO		DESCRIZIONE
1	Nonantola	AS	P	Parcheggi Pubblici
2	Nonantola	AS	P	Parcheggi Pubblici
3	Nonantola	AS	P	Parcheggi Pubblici
4	Nonantola	AS	P	Parcheggi Pubblici
5	Nonantola	AS	P	Parcheggi Pubblici
6	Nonantola	AS	P	Parcheggi Pubblici
7	Nonantola	AS	P	Parcheggi Pubblici
8	Nonantola	AS	P	Parcheggi Pubblici
9	Nonantola	AS	P	Parcheggi Pubblici
10	Nonantola	AS	P	Parcheggi Pubblici
11	Nonantola	AS	P	Parcheggi Pubblici
12	Nonantola	AS	P	Parcheggi Pubblici
13	Campazzo	AS	P	Parcheggi Pubblici
14	La Grande	AS	P	Parcheggi Pubblici
15	Via Larga	AS	P	Parcheggi Pubblici
16	Rubbiara e Bagazzano	AS	P	Parcheggi Pubblici

SCHEDA CENSIMENTO DOTAZIONI Comune di Nonantola	N° 1	UBICAZIONE	Nonantola
		AREA DI RIFERIMENTO	Zona industriale

TIPO DI SERVIZIO		SPECIFICA E IDENTIFICATIVO	
● Parcheggi pubblici (P)	○ Sanità e servizi assistenziali (S)	Sistema dei parcheggi pubblici	
○ Piazza (PZ)	○ Pubblica amministrazione (PA)	PROPRIETA'	
○ Verde attrezzato (VA)	○ Sicurezza pubblica (SP)	● Pubblica	○ Privata
○ Verde non attrezzato (V)	○ Attività culturali ricreative (ACR)	ENTE EROGANTE IL SERVIZIO	
○ Giardini storici (GS)	○ Luoghi di culto (LC)	● Amministrazione comunale	○ Privato
○ Istruzione (IS)	○ Attrezzature sportive (AS)	○ Amministrazione statale	○ Altro

ESTRATTO CARTOGRAFICO SU BASE CTR



QUALIFICAZIONE			
PARCHEGGI			
Superficie (mq)	18.888	Ombreggiatura media	9,42%
Impermeabilità media	89,26%	Presenza di verde di arredo	○ Sì ○ Parziale ● No
Tipo di pavimentazione preval.	Asfalto, asfalto con aiuole.	Grado di manutenzione medio	○ Nullo ○ Scarso
			● Medio ○ Alto

MODALITA' DI FRUIZIONE			
BACINO DI UTENZA		SICUREZZA DEL SERVIZIO	
● Locale	● Sovralocale	● Marciapiede/Pista ciclabile	● Illuminazione
TIPOLOGIA DI TRASPORTO PER ACCEDERE AL SERVIZIO		ACCESSIBILITA'	
○ Mezzo pubblico	● Mezzo privato	○ Nulla	○ Scarsa ● Media ○ Alta


VALUTAZIONE	
CRITICITA'	NOTE
L'impermeabilità media molto alta e ombreggiatura bassa.	Promuovere interventi di de-sealing e di piantumazione di alberi per contrastare le isole di calore.



parcheeggi di via G. Galilei



parcheeggi di via I. Newton



parcheeggi di via L. Da Vinci



parcheeggi di via L. Da Vinci



parcheeggi di via Gazzate



parcheeggi di via N. Copernico

SCHEDA CENSIMENTO DOTAZIONI Comune di Nonantola	N° 2	UBICAZIONE	Nonantola
		AREA DI RIFERIMENTO	Seconda e terza espansione residenziale

TIPO DI SERVIZIO		SPECIFICA E IDENTIFICATIVO	
<input checked="" type="radio"/> Parcheggi pubblici (P)	<input type="radio"/> Sanità e servizi assistenziali (S)	Sistema dei parcheggi pubblici	
<input type="radio"/> Piazza (PZ)	<input type="radio"/> Pubblica amministrazione (PA)	PROPRIETA'	
<input type="radio"/> Verde attrezzato (VA)	<input type="radio"/> Sicurezza pubblica (SP)	<input checked="" type="radio"/> Pubblica	<input type="radio"/> Privata
<input type="radio"/> Verde non attrezzato (V)	<input type="radio"/> Attività culturali ricreative (ACR)	ENTE EROGANTE IL SERVIZIO	
<input type="radio"/> Giardini storici (GS)	<input type="radio"/> Luoghi di culto (LC)	<input checked="" type="radio"/> Amministrazione comunale	<input type="radio"/> Privato
<input type="radio"/> Istruzione (IS)	<input type="radio"/> Attrezzature sportive (AS)	<input type="radio"/> Amministrazione statale	<input type="radio"/> Altro

ESTRATTO CARTOGRAFICO SU BASE CTR



QUALIFICAZIONE			
PARCHEGGI			
Superficie (mq)	6.149	Ombreggiatura media	18,58%
Impermeabilità media	67,43%	Presenza di verde di arredo	<input type="radio"/> Sì <input checked="" type="radio"/> Parziale <input type="radio"/> No
Tipo di pavimentazione	Asfalto, asfalto con aiuole, autobloccanti parzialmente permeabili con aiuole.	Grado di manutenzione medio	<input type="radio"/> Nullo <input type="radio"/> Scarso
			<input checked="" type="radio"/> Medio <input type="radio"/> Alto

MODALITA' DI FRUIZIONE			
BACINO DI UTENZA		SICUREZZA DEL SERVIZIO	
<input checked="" type="radio"/> Locale	<input checked="" type="radio"/> Sovralocale	<input checked="" type="radio"/> Marciapiede/Pista ciclabile	<input checked="" type="radio"/> Illuminazione
TIPOLOGIA DI TRASPORTO PER ACCEDERE AL SERVIZIO		ACCESSIBILITA'	
<input checked="" type="radio"/> Mezzo pubblico	<input checked="" type="radio"/> Mezzo privato	<input type="radio"/> Nulla	<input type="radio"/> Scarsa <input type="radio"/> Media <input checked="" type="radio"/> Alta

VALUTAZIONE	
CRITICITA'	NOTE
L'impermeabilità media molto alta.	Promuovere interventi di de-sealing per contrastare le isole di calore.



parcheeggi di via Provinciale ovest



parcheeggi di via L. Pirandello



parcheeggi di via Parma



parcheeggi di via di Vittorio



parcheeggi di via Mavora



parcheeggi di via Fosse Ardeatine

SCHEDA CENSIMENTO DOTAZIONI Comune di Nonantola	N° 3	UBICAZIONE	Nonantola
		AREA DI RIFERIMENTO	Quarta e quinta espansione residenziale

TIPO DI SERVIZIO		SPECIFICA E IDENTIFICATIVO	
<input checked="" type="radio"/> Parcheggi pubblici (P)	<input type="radio"/> Sanità e servizi assistenziali (S)	Sistema dei parcheggi pubblici	
<input type="radio"/> Piazza (PZ)	<input type="radio"/> Pubblica amministrazione (PA)	PROPRIETA'	
<input type="radio"/> Verde attrezzato (VA)	<input type="radio"/> Sicurezza pubblica (SP)	<input checked="" type="radio"/> Pubblica	<input type="radio"/> Privata
<input type="radio"/> Verde non attrezzato (V)	<input type="radio"/> Attività culturali ricreative (ACR)	ENTE EROGANTE IL SERVIZIO	
<input type="radio"/> Giardini storici (GS)	<input type="radio"/> Luoghi di culto (LC)	<input checked="" type="radio"/> Amministrazione comunale	<input type="radio"/> Privato
<input type="radio"/> Istruzione (IS)	<input type="radio"/> Attrezzature sportive (AS)	<input type="radio"/> Amministrazione statale	<input type="radio"/> Altro

ESTRATTO CARTOGRAFICO SU BASE CTR



QUALIFICAZIONE			
PARCHEGGI			
Superficie (mq)	13.638	Ombreggiatura media	6,48%
Impermeabilità media	59,14%	Presenza di verde di arredo	<input checked="" type="radio"/> Sì <input type="radio"/> Parziale <input type="radio"/> No
Tipo di pavimentazione	Asfalto, asfalto con aiuole, autobloccanti e autobloccanti parzial. permeabili con aiuole.	Grado di manutenzione medio	<input type="radio"/> Nullo <input type="radio"/> Scarso
			<input type="radio"/> Medio <input checked="" type="radio"/> Alto

MODALITA' DI FRUIZIONE			
BACINO DI UTENZA		SICUREZZA DEL SERVIZIO	
<input checked="" type="radio"/> Locale	<input type="radio"/> Sovralocale	<input checked="" type="radio"/> Marciapiede/Pista ciclabile	<input checked="" type="radio"/> Illuminazione
TIPOLOGIA DI TRASPORTO PER ACCEDERE AL SERVIZIO		ACCESSIBILITA'	
<input type="radio"/> Mezzo pubblico	<input checked="" type="radio"/> Mezzo privato	<input type="radio"/> Nulla	<input type="radio"/> Scarsa <input type="radio"/> Media <input checked="" type="radio"/> Alta

VALUTAZIONE	
CRITICITA'	NOTE
Impermeabilità media alta e ombreggiatura media bassa.	Promuovere interventi di de-sealing e di piantumazione di alberi per contrastare le isole di calore.



parcheeggi di via Venezia



parcheeggi di via Milano



parcheeggi di via Rosa Luxemburg



parcheeggio di via Olaf Palme



parcheeggi di via Colombo



parcheggi di via Colombo

SCHEDA CENSIMENTO DOTAZIONI Comune di Nonantola	N° 4	UBICAZIONE	Nonantola
		AREA DI RIFERIMENTO	Quarta espansione residenziale

TIPO DI SERVIZIO		SPECIFICA E IDENTIFICATIVO	
<input checked="" type="radio"/> Parcheggi pubblici (P)	<input type="radio"/> Sanità e servizi assistenziali (S)	Sistema dei parcheggi pubblici	
<input type="radio"/> Piazza (PZ)	<input type="radio"/> Pubblica amministrazione (PA)	PROPRIETA'	
<input type="radio"/> Verde attrezzato (VA)	<input type="radio"/> Sicurezza pubblica (SP)	<input checked="" type="radio"/> Pubblica	<input type="radio"/> Privata
<input type="radio"/> Verde non attrezzato (V)	<input type="radio"/> Attività culturali ricreative (ACR)	ENTE EROGANTE IL SERVIZIO	
<input type="radio"/> Giardini storici (GS)	<input type="radio"/> Luoghi di culto (LC)	<input checked="" type="radio"/> Amministrazione comunale	<input type="radio"/> Privato
<input type="radio"/> Istruzione (IS)	<input type="radio"/> Attrezzature sportive (AS)	<input type="radio"/> Amministrazione statale	<input type="radio"/> Altro

ESTRATTO CARTOGRAFICO SU BASE CTR



QUALIFICAZIONE			
PARCHEGGI			
Superficie (mq)	17.963	Ombreggiatura media	2,50%
Impermeabilità media	32,67%	Presenza di verde di arredo	<input checked="" type="radio"/> Sì <input type="radio"/> Parziale <input type="radio"/> No
Tipo di pavimentazione	Autobloccanti, autobloccanti parzialmente permeabili con aiuole.	Grado di manutenzione medio	<input type="radio"/> Nullo <input type="radio"/> Scarso
			<input type="radio"/> Medio <input checked="" type="radio"/> Alto

MODALITA' DI FRUIZIONE			
BACINO DI UTENZA		SICUREZZA DEL SERVIZIO	
<input checked="" type="radio"/> Locale	<input type="radio"/> Sovralocale	<input checked="" type="radio"/> Marciapiede/Pista ciclabile	<input checked="" type="radio"/> Illuminazione
TIPOLOGIA DI TRASPORTO PER ACCEDERE AL SERVIZIO		ACCESSIBILITA'	
<input checked="" type="radio"/> Mezzo pubblico	<input checked="" type="radio"/> Mezzo privato	<input type="radio"/> Nulla	<input type="radio"/> Scarsa <input type="radio"/> Media <input checked="" type="radio"/> Alta

VALUTAZIONE	
CRITICITA'	NOTE



parcheeggi di via U. Saba



parcheggio di via E. Montale



parcheggi di via I. Calvino



parcheggio di via G. Ungaretti



parcheggio di via G. Rodari

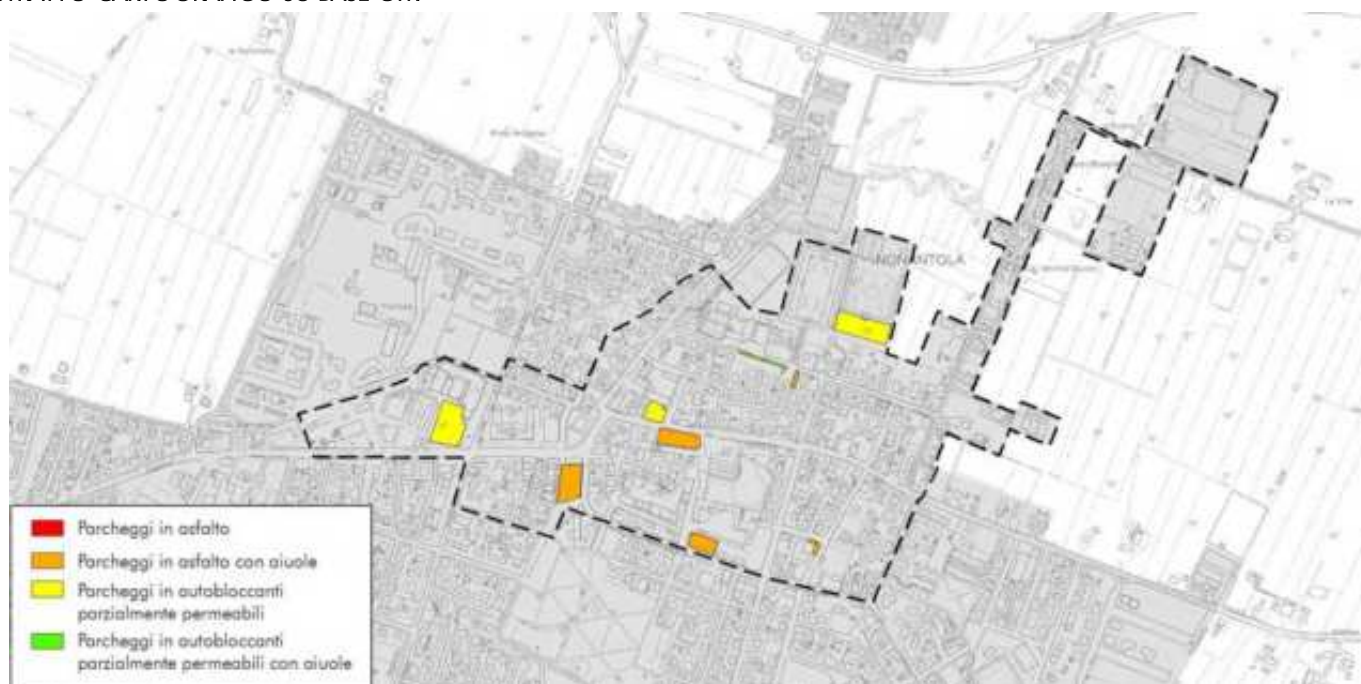


parcheggio di via A. Moravia

SCHEDA CENSIMENTO DOTAZIONI Comune di Nonantola	N° 5	UBICAZIONE	Nonantola
		AREA DI RIFERIMENTO	Centro storico e prima espansione residenziale

TIPO DI SERVIZIO		SPECIFICA E IDENTIFICATIVO	
<input checked="" type="radio"/> Parcheggi pubblici (P)	<input type="radio"/> Sanità e servizi assistenziali (S)	Sistema dei parcheggi pubblici	
<input type="radio"/> Piazza (PZ)	<input type="radio"/> Pubblica amministrazione (PA)	PROPRIETA'	
<input type="radio"/> Verde attrezzato (VA)	<input type="radio"/> Sicurezza pubblica (SP)	<input checked="" type="radio"/> Pubblica	<input type="radio"/> Privata
<input type="radio"/> Verde non attrezzato (V)	<input type="radio"/> Attività culturali ricreative (ACR)	ENTE EROGANTE IL SERVIZIO	
<input type="radio"/> Giardini storici (GS)	<input type="radio"/> Luoghi di culto (LC)	<input checked="" type="radio"/> Amministrazione comunale	<input type="radio"/> Privato
<input type="radio"/> Istruzione (IS)	<input type="radio"/> Attrezzature sportive (AS)	<input type="radio"/> Amministrazione statale	<input type="radio"/> Altro

ESTRATTO CARTOGRAFICO SU BASE CTR



QUALIFICAZIONE			
PARCHEGGI			
Superficie (mq)	14.092	Ombreggiatura media	9,40%
Impermeabilità media	59,81%	Presenza di verde di arredo	<input type="radio"/> Sì <input checked="" type="radio"/> Parziale <input type="radio"/> No
Tipo di pavimentazione	Asfalto, asfalto con aiuole, autobloccanti, autobloccanti parzialmente permeabili con aiuole	Grado di manutenzione medio	<input type="radio"/> Nullo <input type="radio"/> Scarso
			<input checked="" type="radio"/> Medio <input type="radio"/> Alto

MODALITA' DI FRUIZIONE			
BACINO DI UTENZA		SICUREZZA DEL SERVIZIO	
<input checked="" type="radio"/> Locale	<input checked="" type="radio"/> Sovralocale	<input checked="" type="radio"/> Marciapiede/Pista ciclabile	<input checked="" type="radio"/> Illuminazione
TIPOLOGIA DI TRASPORTO PER ACCEDERE AL SERVIZIO		ACCESSIBILITA'	
<input checked="" type="radio"/> Mezzo pubblico	<input checked="" type="radio"/> Mezzo privato	<input type="radio"/> Nulla	<input type="radio"/> Scarsa <input type="radio"/> Media <input checked="" type="radio"/> Alta

VALUTAZIONE	
CRITICITA'	NOTE
Impermeabilità media alta e ombreggiatura media bassa.	Promuovere interventi di de-sealing e di piantumazione di alberi per contrastare le isole di calore.



parcheeggi di piazza I. Alpi



parcheeggi di via Giugno 1946



parcheeggi di via V. Veneto



parcheeggi di via V. Veneto



parcheeggi di via Pieve

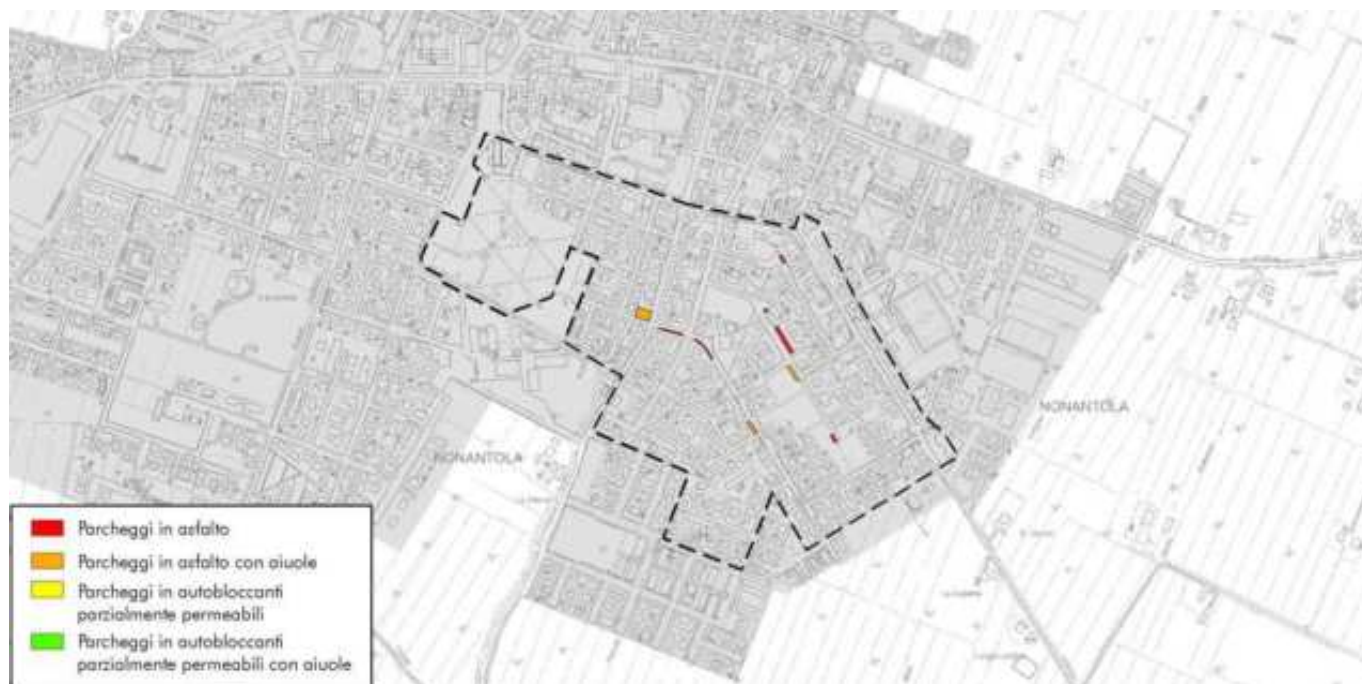


parcheeggi di via Pieve (cimitero)

SCHEDA CENSIMENTO DOTAZIONI Comune di Nonantola	N° 6	UBICAZIONE	Nonantola
		AREA DI RIFERIMENTO	Seconda e terza espansione residenziale

TIPO DI SERVIZIO		SPECIFICA E IDENTIFICATIVO	
<input checked="" type="radio"/> Parcheggio pubblici (P)	<input type="radio"/> Sanità e servizi assistenziali (S)	Sistema dei parcheggi pubblici	
<input type="radio"/> Piazza (PZ)	<input type="radio"/> Pubblica amministrazione (PA)	PROPRIETA'	
<input type="radio"/> Verde attrezzato (VA)	<input type="radio"/> Sicurezza pubblica (SP)	<input checked="" type="radio"/> Pubblica	<input type="radio"/> Privata
<input type="radio"/> Verde non attrezzato (V)	<input type="radio"/> Attività culturali ricreative (ACR)	ENTE EROGANTE IL SERVIZIO	
<input type="radio"/> Giardini storici (GS)	<input type="radio"/> Luoghi di culto (LC)	<input checked="" type="radio"/> Amministrazione comunale	<input type="radio"/> Privato
<input type="radio"/> Istruzione (IS)	<input type="radio"/> Attrezzature sportive (AS)	<input type="radio"/> Amministrazione statale	<input type="radio"/> Altro

ESTRATTO CARTOGRAFICO SU BASE CTR



QUALIFICAZIONE			
PARCHEGGI			
Superficie (mq)	1.501	Ombreggiatura media	24,71%
Impermeabilità media	86,97%	Presenza di verde di arredo	<input type="radio"/> Sì <input type="radio"/> Parziale <input checked="" type="radio"/> No
Tipo di pavimentazione	Asfalto, asfalto con aiuole.	Grado di manutenzione medio	<input type="radio"/> Nullo <input type="radio"/> Scarso
			<input checked="" type="radio"/> Medio <input type="radio"/> Alto

MODALITA' DI FRUIZIONE			
BACINO DI UTENZA		SICUREZZA DEL SERVIZIO	
<input checked="" type="radio"/> Locale	<input type="radio"/> Sovralocale	<input type="radio"/> Marciapiede/Pista ciclabile	<input checked="" type="radio"/> Illuminazione
TIPOLOGIA DI TRASPORTO PER ACCEDERE AL SERVIZIO		ACCESSIBILITA'	
<input checked="" type="radio"/> Mezzo pubblico	<input checked="" type="radio"/> Mezzo privato	<input type="radio"/> Nulla	<input type="radio"/> Scarsa <input checked="" type="radio"/> Media <input type="radio"/> Alta

VALUTAZIONE	
CRITICITA'	NOTE
Impermeabilità media molto alta.	Promuovere interventi di de-sealing per contrastare le isole di calore.



parcheeggi di via Masetto



parcheggio di via A. Volta



parcheggi di via F.lli Cervi



parcheggio di via G. Matteotti

SCHEDE CENSIMENTO DOTAZIONI Comune di Nonantola	N° 7	UBICAZIONE	Nonantola
		AREA DI RIFERIMENTO	Terza e quarta espansione residenziale

TIPO DI SERVIZIO		SPECIFICA E IDENTIFICATIVO	
<input checked="" type="radio"/> Parcheggi pubblici (P)	<input type="radio"/> Sanità e servizi assistenziali (S)	Sistema dei parcheggi pubblici	
<input type="radio"/> Piazza (PZ)	<input type="radio"/> Pubblica amministrazione (PA)	PROPRIETA'	
<input type="radio"/> Verde attrezzato (VA)	<input type="radio"/> Sicurezza pubblica (SP)	<input checked="" type="radio"/> Pubblica	<input type="radio"/> Privata
<input type="radio"/> Verde non attrezzato (V)	<input type="radio"/> Attività culturali ricreative (ACR)	ENTE EROGANTE IL SERVIZIO	
<input type="radio"/> Giardini storici (GS)	<input type="radio"/> Luoghi di culto (LC)	<input checked="" type="radio"/> Amministrazione comunale	<input type="radio"/> Privato
<input type="radio"/> Istruzione (IS)	<input type="radio"/> Attrezzature sportive (AS)	<input type="radio"/> Amministrazione statale	<input type="radio"/> Altro

ESTRATTO CARTOGRAFICO SU BASE CTR



QUALIFICAZIONE			
PARCHEGGI			
Superficie (mq)	19.857	Ombreggiatura media	21,49%
Impermeabilità media	75%	Presenza di verde di arredo	<input type="radio"/> Sì <input checked="" type="radio"/> Parziale <input type="radio"/> No
Tipo di pavimentazione	Parcheggi in asfalto con aiuole.	Grado di manutenzione medio	<input type="radio"/> Nullo <input type="radio"/> Scarso <input checked="" type="radio"/> Medio <input type="radio"/> Alto

MODALITA' DI FRUIZIONE			
BACINO DI UTENZA		SICUREZZA DEL SERVIZIO	
<input checked="" type="radio"/> Locale	<input type="radio"/> Sovralocale	<input type="radio"/> Marciapiede/Pista ciclabile	<input checked="" type="radio"/> Illuminazione
TIPOLOGIA DI TRASPORTO PER ACCEDERE AL SERVIZIO		ACCESSIBILITA'	
<input type="radio"/> Mezzo pubblico	<input checked="" type="radio"/> Mezzo privato	<input type="radio"/> Nulla	<input checked="" type="radio"/> Scarsa <input type="radio"/> Media <input type="radio"/> Alta

VALUTAZIONE	
CRITICITA'	NOTE
Impermeabilità media alta.	Promuovere interventi di de-sealing per contrastare le isole di calore.



parcheeggio di piazza Alessandrini



parcheeggi di via R. Grieco



parcheeggi di via R. Grieco



parcheeggio di via Wiligermo



parcheeggi di via E. Malatesta

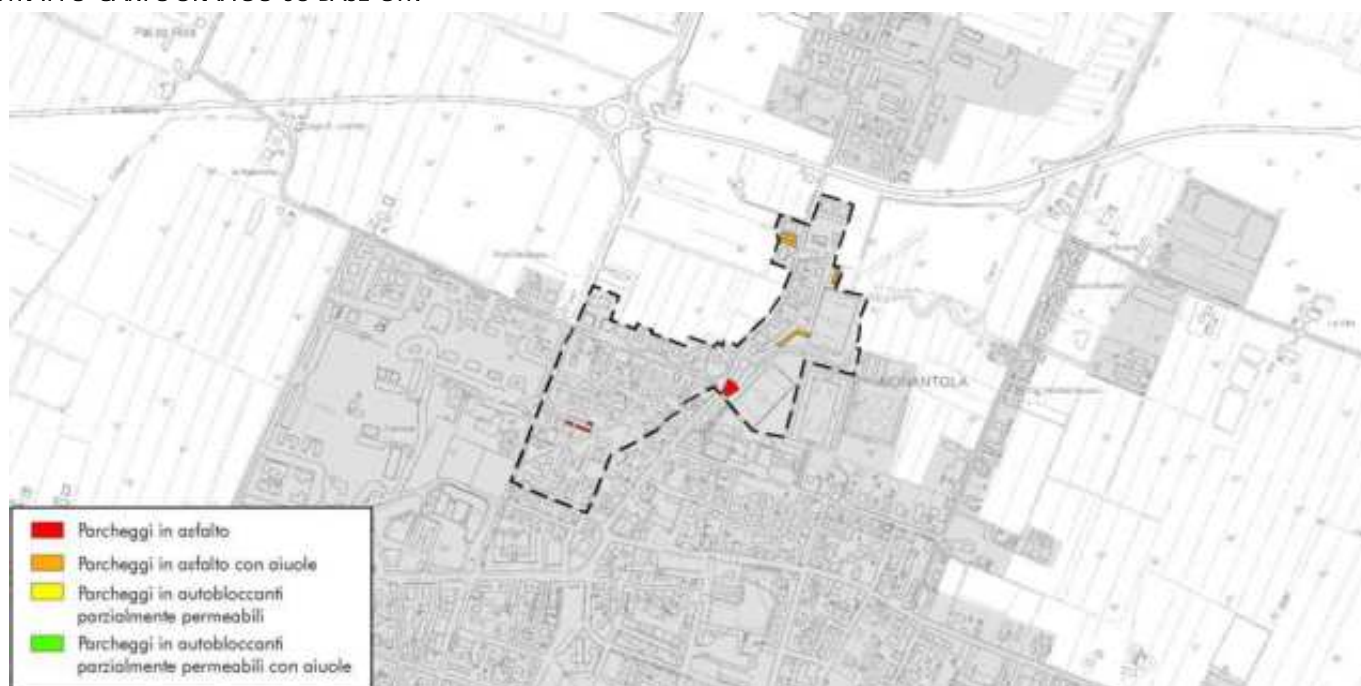


parcheeggio di via M. di Canossa

SCHEDA CENSIMENTO DOTAZIONI Comune di Nonantola	N° 8	UBICAZIONE	Nonantola
		AREA DI RIFERIMENTO	Seconda espansione residenziale con inserimenti e sostituzioni

TIPO DI SERVIZIO		SPECIFICA E IDENTIFICATIVO	
<input checked="" type="radio"/> Parcheggio pubblici (P)	<input type="radio"/> Sanità e servizi assistenziali (S)	Sistema dei parcheggi pubblici	
<input type="radio"/> Piazza (PZ)	<input type="radio"/> Pubblica amministrazione (PA)	PROPRIETA'	
<input type="radio"/> Verde attrezzato (VA)	<input type="radio"/> Sicurezza pubblica (SP)	<input checked="" type="radio"/> Pubblica	<input type="radio"/> Privata
<input type="radio"/> Verde non attrezzato (V)	<input type="radio"/> Attività culturali ricreative (ACR)	ENTE EROGANTE IL SERVIZIO	
<input type="radio"/> Giardini storici (GS)	<input type="radio"/> Luoghi di culto (LC)	<input checked="" type="radio"/> Amministrazione comunale	<input type="radio"/> Privato
<input type="radio"/> Istruzione (IS)	<input type="radio"/> Attrezzature sportive (AS)	<input type="radio"/> Amministrazione statale	<input type="radio"/> Altro

ESTRATTO CARTOGRAFICO SU BASE CTR



QUALIFICAZIONE			
PARCHEGGI			
Superficie (mq)	1.669	Ombreggiatura media	1,76%
Impermeabilità media	85,21%	Presenza di verde di arredo	<input type="radio"/> Sì <input type="radio"/> Parziale <input checked="" type="radio"/> No
Tipo di pavimentazione	Asfalto, asfalto con aiuole.	Grado di manutenzione medio	<input type="radio"/> Nullo <input checked="" type="radio"/> Scarso
			<input type="radio"/> Medio <input type="radio"/> Alto

MODALITA' DI FRUIZIONE			
BACINO DI UTENZA		SICUREZZA DEL SERVIZIO	
<input checked="" type="radio"/> Locale	<input checked="" type="radio"/> Sovralocale	<input type="radio"/> Marciapiede/Pista ciclabile	<input checked="" type="radio"/> Illuminazione
TIPOLOGIA DI TRASPORTO PER ACCEDERE AL SERVIZIO		ACCESSIBILITA'	
<input type="radio"/> Mezzo pubblico	<input checked="" type="radio"/> Mezzo privato	<input type="radio"/> Nulla	<input checked="" type="radio"/> Scarso
		<input type="radio"/> Media	<input type="radio"/> Alta

VALUTAZIONE	
CRITICITA'	NOTE
Impermeabilità media molto alta e ombreggiatura media molto bassa.	Promuovere interventi di de-sealing e di piantumazione di alberi per contrastare le isole di calore.



parcheeggi di via Tabacchi



parcheeggi di via S.Luigi



parcheeggi di via S.Francesco



parcheeggi di via Filzi

SCHEDA CENSIMENTO DOTAZIONI Comune di Nonantola	N° 9	UBICAZIONE	Nonantola
		AREA DI RIFERIMENTO	Quarta e quinta espansione residenziale

TIPO DI SERVIZIO		SPECIFICA E IDENTIFICATIVO	
<input checked="" type="radio"/> Parcheggi pubblici (P)	<input type="radio"/> Sanità e servizi assistenziali (S)	Sistema dei parcheggi pubblici	
<input type="radio"/> Piazza (PZ)	<input type="radio"/> Pubblica amministrazione (PA)	PROPRIETA'	
<input type="radio"/> Verde attrezzato (VA)	<input type="radio"/> Sicurezza pubblica (SP)	<input checked="" type="radio"/> Pubblica	<input type="radio"/> Privata
<input type="radio"/> Verde non attrezzato (V)	<input type="radio"/> Attività culturali ricreative (ACR)	ENTE EROGANTE IL SERVIZIO	
<input type="radio"/> Giardini storici (GS)	<input type="radio"/> Luoghi di culto (LC)	<input checked="" type="radio"/> Amministrazione comunale	<input type="radio"/> Privato
<input type="radio"/> Istruzione (IS)	<input type="radio"/> Attrezzature sportive (AS)	<input type="radio"/> Amministrazione statale	<input type="radio"/> Altro

ESTRATTO CARTOGRAFICO SU BASE CTR



QUALIFICAZIONE			
PARCHEGGI			
Superficie (mq)	10.109	Ombreggiatura media	5,08%
Impermeabilità media	71,97%	Presenza di verde di arredo	<input type="radio"/> Si <input type="radio"/> Parziale <input checked="" type="radio"/> No
Tipo di pavimentazione	Asfalto, asfalto con aiuole, autobloccanti parzialmente permeabili con aiuole.	Grado di manutenzione medio	<input type="radio"/> Nullo <input checked="" type="radio"/> Scarso
			<input type="radio"/> Medio <input type="radio"/> Alto

MODALITA' DI FRUIZIONE			
BACINO DI UTENZA		SICUREZZA DEL SERVIZIO	
<input checked="" type="radio"/> Locale	<input checked="" type="radio"/> Sovralocale	<input checked="" type="radio"/> Marciapiede/Pista ciclabile	<input checked="" type="radio"/> Illuminazione
TIPOLOGIA DI TRASPORTO PER ACCEDERE AL SERVIZIO		ACCESSIBILITA'	
<input checked="" type="radio"/> Mezzo pubblico	<input checked="" type="radio"/> Mezzo privato	<input type="radio"/> Nulla	<input type="radio"/> Scarsa <input type="radio"/> Media <input checked="" type="radio"/> Alta

VALUTAZIONE	
CRITICITA'	NOTE
Impermeabilità media alta e ombreggiatura molto bassa.	Promuovere interventi di de-sealing e di piantumazione di alberi per contrastare le isole di calore.



parcheeggi di via Marzabotto



parcheeggi di via Marzabotto



parcheeggi di via Garibaldi (Polisportiva)



parcheeggi di via Garibaldi



parcheeggi di via Maestra di Redù (Asilo Piccolo Principe)



parcheeggio di via A. Novella

SCHEDA CENSIMENTO DOTAZIONI Comune di Nonantola	N° 10	UBICAZIONE	Nonantola
		AREA DI RIFERIMENTO	Seconda espansione residenziale con inserimenti e sostituzioni

TIPO DI SERVIZIO		SPECIFICA E IDENTIFICATIVO	
<input checked="" type="radio"/> Parcheggi pubblici (P)	<input type="radio"/> Sanità e servizi assistenziali (S)	Sistema dei parcheggi pubblici	
<input type="radio"/> Piazza (PZ)	<input type="radio"/> Pubblica amministrazione (PA)	PROPRIETA'	
<input type="radio"/> Verde attrezzato (VA)	<input type="radio"/> Sicurezza pubblica (SP)	<input checked="" type="radio"/> Pubblica	<input type="radio"/> Privata
<input type="radio"/> Verde non attrezzato (V)	<input type="radio"/> Attività culturali ricreative (ACR)	ENTE EROGANTE IL SERVIZIO	
<input type="radio"/> Giardini storici (GS)	<input type="radio"/> Luoghi di culto (LC)	<input checked="" type="radio"/> Amministrazione comunale	<input type="radio"/> Privato
<input type="radio"/> Istruzione (IS)	<input type="radio"/> Attrezzature sportive (AS)	<input type="radio"/> Amministrazione statale	<input type="radio"/> Altro

ESTRATTO CARTOGRAFICO SU BASE CTR



QUALIFICAZIONE			
PARCHEGGI			
Superficie (mq)	1.327	Ombreggiatura media	20%
Impermeabilità media	71,09%	Presenza di verde di arredo	<input type="radio"/> Sì <input checked="" type="radio"/> Parziale <input type="radio"/> No
Tipo di pavimentazione	Asfalto con aiuole, autobloccanti parzialmente permeabili con aiuole.	Grado di manutenzione medio	<input type="radio"/> Nullo <input type="radio"/> Scarso
			<input checked="" type="radio"/> Medio <input type="radio"/> Alto

MODALITA' DI FRUIZIONE			
BACINO DI UTENZA		SICUREZZA DEL SERVIZIO	
<input checked="" type="radio"/> Locale	<input type="radio"/> Sovralocale	<input type="radio"/> Marciapiede/Pista ciclabile	<input checked="" type="radio"/> Illuminazione
TIPOLOGIA DI TRASPORTO PER ACCEDERE AL SERVIZIO		ACCESSIBILITA'	
<input checked="" type="radio"/> Mezzo pubblico	<input checked="" type="radio"/> Mezzo privato	<input type="radio"/> Nulla	<input checked="" type="radio"/> Scarsa <input type="radio"/> Media <input type="radio"/> Alta

VALUTAZIONE	
CRITICITA'	NOTE
Impermeabilità media alta.	Promuovere interventi di de-sealing per contrastare le isole di calore.



parcheeggi di via Rocchetta Sandri



parcheeggi di via Repubblica di Montefiorino

SCHEDA CENSIMENTO DOTAZIONI Comune di Nonantola	N° 11	UBICAZIONE	Nonantola
		AREA DI RIFERIMENTO	Casa Ponte fossa - Casette

TIPO DI SERVIZIO		SPECIFICA E IDENTIFICATIVO	
<input checked="" type="radio"/> Parcheggi pubblici (P)	<input type="radio"/> Sanità e servizi assistenziali (S)	Sistema dei parcheggi pubblici	
<input type="radio"/> Piazza (PZ)	<input type="radio"/> Pubblica amministrazione (PA)	PROPRIETA'	
<input type="radio"/> Verde attrezzato (VA)	<input type="radio"/> Sicurezza pubblica (SP)	<input checked="" type="radio"/> Pubblica	<input type="radio"/> Privata
<input type="radio"/> Verde non attrezzato (V)	<input type="radio"/> Attività culturali ricreative (ACR)	ENTE EROGANTE IL SERVIZIO	
<input type="radio"/> Giardini storici (GS)	<input type="radio"/> Luoghi di culto (LC)	<input checked="" type="radio"/> Amministrazione comunale	<input type="radio"/> Privato
<input type="radio"/> Istruzione (IS)	<input type="radio"/> Attrezzature sportive (AS)	<input type="radio"/> Amministrazione statale	<input type="radio"/> Altro

ESTRATTO CARTOGRAFICO SU BASE CTR



QUALIFICAZIONE			
PARCHEGGI			
Superficie (mq)	8.214	Ombreggiatura media	3,30%
Impermeabilità media	48,00%	Presenza di verde di arredo	<input type="radio"/> Sì <input checked="" type="radio"/> Parziale <input type="radio"/> No
Tipo di pavimentazione	Asfalto, autobloccanti parzialmente permeabili con aiuole.	Grado di manutenzione medio	<input type="radio"/> Nullo <input type="radio"/> Scarso
			<input checked="" type="radio"/> Medio <input type="radio"/> Alto

MODALITA' DI FRUIZIONE			
BACINO DI UTENZA		SICUREZZA DEL SERVIZIO	
<input checked="" type="radio"/> Locale	<input type="radio"/> Sovralocale	<input type="radio"/> Marciapiede/Pista ciclabile	<input checked="" type="radio"/> Illuminazione
TIPOLOGIA DI TRASPORTO PER ACCEDERE AL SERVIZIO		ACCESSIBILITA'	
<input type="radio"/> Mezzo pubblico	<input checked="" type="radio"/> Mezzo privato	<input type="radio"/> Nulla	<input checked="" type="radio"/> Scarsa <input type="radio"/> Media <input type="radio"/> Alta

VALUTAZIONE	
CRITICITA'	NOTE



parcheeggi di via S. Pertini



parcheeggi di via di Mezzo



parcheeggi di via G. Saragat



parcheeggio di via P. Nenni



parcheeggi di via della Partecipanza



parcheeggi di via della Partecipanza

SCHEDA CENSIMENTO DOTAZIONI Comune di Nonantola	N° 12	UBICAZIONE	Nonantola
		AREA DI RIFERIMENTO	Casa Ponte fossa – Casette – zona industriale

TIPO DI SERVIZIO		SPECIFICA E IDENTIFICATIVO	
<input checked="" type="radio"/> Parcheggi pubblici (P)	<input type="radio"/> Sanità e servizi assistenziali (S)	Sistema dei parcheggi pubblici	
<input type="radio"/> Piazza (PZ)	<input type="radio"/> Pubblica amministrazione (PA)	PROPRIETA'	
<input type="radio"/> Verde attrezzato (VA)	<input type="radio"/> Sicurezza pubblica (SP)	<input checked="" type="radio"/> Pubblica	<input type="radio"/> Privata
<input type="radio"/> Verde non attrezzato (V)	<input type="radio"/> Attività culturali ricreative (ACR)	ENTE EROGANTE IL SERVIZIO	
<input type="radio"/> Giardini storici (GS)	<input type="radio"/> Luoghi di culto (LC)	<input checked="" type="radio"/> Amministrazione comunale	<input type="radio"/> Privato
<input type="radio"/> Istruzione (IS)	<input type="radio"/> Attrezzature sportive (AS)	<input type="radio"/> Amministrazione statale	<input type="radio"/> Altro

ESTRATTO CARTOGRAFICO SU BASE CTR



QUALIFICAZIONE			
PARCHEGGI			
Superficie (mq)	6.514	Ombreggiatura media	0%
Impermeabilità media	100%	Presenza di verde di arredo	<input type="radio"/> Sì <input type="radio"/> Parziale <input checked="" type="radio"/> No
Tipo di pavimentazione	Asfalto.	Grado di manutenzione medio	<input type="radio"/> Nullo <input type="radio"/> Scarso
			<input checked="" type="radio"/> Medio <input type="radio"/> Alto

MODALITA' DI FRUIZIONE			
BACINO DI UTENZA		SICUREZZA DEL SERVIZIO	
<input checked="" type="radio"/> Locale	<input type="radio"/> Sovralocale	<input type="radio"/> Marciapiede/Pista ciclabile	<input checked="" type="radio"/> Illuminazione
TIPOLOGIA DI TRASPORTO PER ACCEDERE AL SERVIZIO		ACCESSIBILITA'	
<input checked="" type="radio"/> Mezzo pubblico	<input checked="" type="radio"/> Mezzo privato	<input type="radio"/> Nulla	<input type="radio"/> Scarsa <input checked="" type="radio"/> Media <input type="radio"/> Alta

VALUTAZIONE	
CRITICITA'	NOTE
Impermeabilità media molto alta e ombreggiatura assente.	Promuovere interventi di de-sealing e di piantumazione di alberi per contrastare le isole di calore.



parcheggi SP14



parcheggi SP 14

SCHEDA CENSIMENTO DOTAZIONI Comune di Nonantola	N° 13	UBICAZIONE	Nonantola
		AREA DI RIFERIMENTO	Campazzo

TIPO DI SERVIZIO		SPECIFICA E IDENTIFICATIVO	
<input checked="" type="radio"/> Parcheggi pubblici (P)	<input type="radio"/> Sanità e servizi assistenziali (S)	Sistema dei parcheggi pubblici	
<input type="radio"/> Piazza (PZ)	<input type="radio"/> Pubblica amministrazione (PA)	PROPRIETA'	
<input type="radio"/> Verde attrezzato (VA)	<input type="radio"/> Sicurezza pubblica (SP)	<input checked="" type="radio"/> Pubblica	<input type="radio"/> Privata
<input type="radio"/> Verde non attrezzato (V)	<input type="radio"/> Attività culturali ricreative (ACR)	ENTE EROGANTE IL SERVIZIO	
<input type="radio"/> Giardini storici (GS)	<input type="radio"/> Luoghi di culto (LC)	<input checked="" type="radio"/> Amministrazione comunale	<input type="radio"/> Privato
<input type="radio"/> Istruzione (IS)	<input type="radio"/> Attrezzature sportive (AS)	<input type="radio"/> Amministrazione statale	<input type="radio"/> Altro

ESTRATTO CARTOGRAFICO SU BASE CTR



QUALIFICAZIONE			
PARCHEGGI			
Superficie (mq)	1.762	Ombreggiatura media	3,76%
Impermeabilità media	54,93%	Presenza di verde di arredo	<input type="radio"/> Sì <input checked="" type="radio"/> Parziale <input type="radio"/> No
Tipo di pavimentazione	Asfalto, asfalto con aiuole, autobloccanti parzialmente permeabili.	Grado di manutenzione medio	<input type="radio"/> Nullo <input type="radio"/> Scarso
			<input checked="" type="radio"/> Medio <input type="radio"/> Alto

MODALITA' DI FRUIZIONE			
BACINO DI UTENZA		SICUREZZA DEL SERVIZIO	
<input checked="" type="radio"/> Locale	<input type="radio"/> Sovralocale	<input checked="" type="radio"/> Marciapiede/Pista ciclabile	<input checked="" type="radio"/> Illuminazione
TIPOLOGIA DI TRASPORTO PER ACCEDERE AL SERVIZIO		ACCESSIBILITA'	
<input checked="" type="radio"/> Mezzo pubblico	<input checked="" type="radio"/> Mezzo privato	<input type="radio"/> Nulla	<input type="radio"/> Scarsa <input type="radio"/> Media <input checked="" type="radio"/> Alta

VALUTAZIONE	
CRITICITA'	NOTE



parcheeggi di via dei Frassini



parcheeggi di via Farini, 113



parcheeggi di via Farini, 92



parcheeggi di via Farini, 126

SCHEDA CENSIMENTO DOTAZIONI Comune di Nonantola	N° 14	UBICAZIONE	Nonantola
		AREA DI RIFERIMENTO	La Grande

TIPO DI SERVIZIO		SPECIFICA E IDENTIFICATIVO	
● Parcheggi pubblici (P)	○ Sanità e servizi assistenziali (S)	Sistema dei parcheggi pubblici	
○ Piazza (PZ)	○ Pubblica amministrazione (PA)	PROPRIETA'	
○ Verde attrezzato (VA)	○ Sicurezza pubblica (SP)	● Pubblica	○ Privata
○ Verde non attrezzato (V)	○ Attività culturali ricreative (ACR)	ENTE EROGANTE IL SERVIZIO	
○ Giardini storici (GS)	○ Luoghi di culto (LC)	● Amministrazione comunale	○ Privato
○ Istruzione (IS)	○ Attrezzature sportive (AS)	○ Amministrazione statale	○ Altro

ESTRATTO CARTOGRAFICO SU BASE CTR



QUALIFICAZIONE			
PARCHEGGI			
Superficie (mq)	2.284	Ombreggiatura media	2,50%
Impermeabilità media	78,04%	Presenza di verde di arredo	○ Si ● Parziale ○ No
Tipo di pavimentazione	Asfalto, asfalto con aiuole.	Grado di manutenzione medio	○ Nullo ○ Scarso
			● Medio ○ Alto

MODALITA' DI FRUIZIONE			
BACINO DI UTENZA		SICUREZZA DEL SERVIZIO	
● Locale	○ Sovralocale	● Marciapiede/Pista ciclabile	● Illuminazione
TIPOLOGIA DI TRASPORTO PER ACCEDERE AL SERVIZIO		ACCESSIBILITA'	
● Mezzo pubblico	● Mezzo privato	○ Nulla	○ Scarsa ○ Media ● Alta

VALUTAZIONE	
CRITICITA'	NOTE
Impermeabilità media molto alta e ombreggiatura media molto bassa.	Promuovere interventi di de-sealing e di piantumazione di alberi per contrastare le isole di calore.



parcheeggi su via di Mezzo, 124



parcheggi di via di Mezzo, 159



parcheggio di via di Mezzo, 163

SCHEDA CENSIMENTO DOTAZIONI Comune di Nonantola	N° 15	UBICAZIONE	Nonantola
		AREA DI RIFERIMENTO	Via Larga

TIPO DI SERVIZIO		SPECIFICA E IDENTIFICATIVO	
<input checked="" type="radio"/> Parcheggi pubblici (P)	<input type="radio"/> Sanità e servizi assistenziali (S)	Sistema dei parcheggi pubblici	
<input type="radio"/> Piazza (PZ)	<input type="radio"/> Pubblica amministrazione (PA)	PROPRIETA'	
<input type="radio"/> Verde attrezzato (VA)	<input type="radio"/> Sicurezza pubblica (SP)	<input checked="" type="radio"/> Pubblica	<input type="radio"/> Privata
<input type="radio"/> Verde non attrezzato (V)	<input type="radio"/> Attività culturali ricreative (ACR)	ENTE EROGANTE IL SERVIZIO	
<input type="radio"/> Giardini storici (GS)	<input type="radio"/> Luoghi di culto (LC)	<input checked="" type="radio"/> Amministrazione comunale	<input type="radio"/> Privato
<input type="radio"/> Istruzione (IS)	<input type="radio"/> Attrezzature sportive (AS)	<input type="radio"/> Amministrazione statale	<input type="radio"/> Altro

ESTRATTO CARTOGRAFICO SU BASE CTR



QUALIFICAZIONE					
PARCHEGGI					
Superficie (mq)	2.402	Ombreggiatura media	1,46%		
Impermeabilità media	64,82%	Presenza di verde di arredo	<input type="radio"/> Sì	<input type="radio"/> Parziale	<input checked="" type="radio"/> No
Tipo di pavimentazione	Asfalto, asfalto con aiuole, autobloccanti parzialmente permeabili con aiuole.	Grado di manutenzione medio	<input type="radio"/> Nullo		<input type="radio"/> Scarso
			<input checked="" type="radio"/> Medio		<input type="radio"/> Alto

MODALITA' DI FRUIZIONE					
BACINO DI UTENZA			SICUREZZA DEL SERVIZIO		
<input checked="" type="radio"/> Locale		<input type="radio"/> Sovralocale	<input checked="" type="radio"/> Marciapiede/Pista ciclabile		<input checked="" type="radio"/> Illuminazione
TIPOLOGIA DI TRASPORTO PER ACCEDERE AL SERVIZIO			ACCESSIBILITA'		
<input checked="" type="radio"/> Mezzo pubblico		<input checked="" type="radio"/> Mezzo privato	<input type="radio"/> Nulla	<input type="radio"/> Scarsa	<input type="radio"/> Media
			<input checked="" type="radio"/> Alta		

VALUTAZIONE	
CRITICITA'	NOTE
Impermeabilità media alta e ombreggiatura media molto bassa.	Promuovere interventi di de-sealing e di piantumazione di alberi per contrastare le isole di calore.



parcheeggi di via Erbedole, 11



parcheeggi su via Erbedole, 2



parcheeggio su via Provinciale est



parcheeggi di via delle Larghe

SCHEDA CENSIMENTO DOTAZIONI Comune di Nonantola	N° 16	UBICAZIONE	Nonantola
		AREA DI RIFERIMENTO	Rubbiara e Bagazzano

TIPO DI SERVIZIO		SPECIFICA E IDENTIFICATIVO	
● Parcheggi pubblici (P)	○ Sanità e servizi assistenziali (S)	Sistema dei parcheggi pubblici	
○ Piazza (PZ)	○ Pubblica amministrazione (PA)	PROPRIETA'	
○ Verde attrezzato (VA)	○ Sicurezza pubblica (SP)	● Pubblica	○ Privata
○ Verde non attrezzato (V)	○ Attività culturali ricreative (ACR)	ENTE EROGANTE IL SERVIZIO	
○ Giardini storici (GS)	○ Luoghi di culto (LC)	● Amministrazione comunale	○ Privato
○ Istruzione (IS)	○ Attrezzature sportive (AS)	○ Amministrazione statale	○ Altro

ESTRATTO CARTOGRAFICO SU BASE CTR



QUALIFICAZIONE			
PARCHEGGI			
Superficie (mq)	1.380	Ombreggiatura media	17,76%
Impermeabilità media	77,80%	Presenza di verde di arredo	○ Si ● Parziale ○ No
Tipo di pavimentazione	Asfalto, asfalto con aiuole.	Grado di manutenzione medio	○ Nullo ● Scarso
			○ Medio ○ Alto

MODALITA' DI FRUIZIONE			
BACINO DI UTENZA		SICUREZZA DEL SERVIZIO	
● Locale	○ Sovralocale	○ Marciapiede/Pista ciclabile	● Illuminazione
TIPOLOGIA DI TRASPORTO PER ACCEDERE AL SERVIZIO		ACCESSIBILITA'	
● Mezzo pubblico	● Mezzo privato	○ Nulla	○ Scarsa ● Media ○ Alta

VALUTAZIONE	
CRITICITA'	NOTE
Impermeabilità media molto alta.	Promuovere interventi di de-sealing per contrastare le isole di calore.



parcheggi di via Risaia (Rubbiara)



parcheggio di via Maestra di Bagazzano (Bagazzano)

AREE VERDI

N	LOCALITA'	VIA	IDENTIFICATIVO		DESCRIZIONE	NOME
17	Nonantola	via Fossa Signora/via Pirandello	AV	VA	Parco	Parco di Angelo
18	Nonantola	via Andrea Costa	AV	VA	Parco	-
19	Nonantola	via Provinciale ovest/ via Leonardo da Vinci	AV	VA	Parco	Parco El Uali
20	Nonantola	via Nicolò Copernico/ via Gazzate	AV	VA	Parco	Parco Ivo Andric
21	Nonantola	via Rosa Luxemburg	AV	VA	Parco	Parco Martiri della Shoah
22	Nonantola	via Ottorino Respighi, 2	AV	VA	Giardino	-
23	Nonantola	via Mavora, 20	AV	VA	Parco	-
24	Nonantola	via Fosse Ardentine, 15	AV	VA	Parco	Parco della Pace
25	Nonantola	via Vittorio Veneto, 88	AV	VA	Parco	Parco Resistenza
26	Nonantola	via Vittorio Veneto	AV	VA	Giardino	Giardino dell'Abbazia
27	Nonantola	via Marzabotto/ via Rocchetta Sandri	AV	VA	Parco	Parco A. Capitini
28	Nonantola	via Matteotti/via Cervi	AV	VA	Parco	Parco Olaf Palme
29	Nonantola	via Masetto	AV	VA	Parco	Parco M. Piccinini
30	Nonantola	via Gioacchino Rossini, 3	AV	VA	Giardino	-
31	Nonantola	via Giuseppe di Vittorio, 10	AV	VA	Parco	Parco Ragazzi di Villa Emma
32	Nonantola	Via Fossa Signora	AV	VA	Parco	-
33	Nonantola	via Montegrappa, 14	AV	VA	Parco	Parco G. Morelli
34	Nonantola	via Guglielmo Marconi, 36	AV	GS	Giardino storico	Giardino Perla Verde
35	Nonantola	via Fabio Filzi	AV	V	-	-
36	Nonantola	via Guido d'Arezzo, 4	AV	V	-	-
37	Nonantola	via Eliseo Zoboli	AV	VA	Parco	-
38	Nonantola	via Pieve	AV	V	-	Parco Padre Ermanno Piccinini
39	Nonantola	via Rodolfo Morandi, 11	AV	V	-	-
40	Nonantola	via Salvador Allende, 4	AV	VA	Giardino	-
41	Nonantola	via Giuseppe Saragat	AV	VA	Parco	Parco Nilde Iotti
42	Nonantola	via della Partecipanza, 81	AV	VA	Parco	-
43	Via Larga	via Vaccari	AV	VA	Parco	Parco via Vaccari
44	Via Larga	Via Golfiera	AV	VA	Parco	-
45	La Grande	via Tagliamento	AV	VA	Parco	Parco Padre Ernesto Balducci
46	La Grande	via di Mezzo	AV	VA	Parco	Parco via di Mezzo
47	Campazzo	via Carlo Farini	AV	VA	Parco	Parco via Carlo Farini
48	Bagazzano	Via Maestra di Bagazzano	AV	VA	Parco	-

SCHEDA CENSIMENTO DOTAZIONI Comune di Nonantola	NOME	Parco di "Angelo"
	UBICAZIONE	Nonantola
	TOPONOMASTICA	Via Fossa Signora / Via Pirandello


TIPO DI SERVIZIO			
<input type="radio"/> Parcheggi pubblici (P)	<input type="radio"/> Sanità e servizi assistenziali (S)	PROPRIETA'	
<input type="radio"/> Piazza (PZ)	<input type="radio"/> Pubblica amministrazione (PA)	<input checked="" type="radio"/> Pubblica	<input type="radio"/> Privata
<input checked="" type="radio"/> Verde attrezzato (VA)	<input type="radio"/> Sicurezza pubblica (SP)	ENTE EROGANTE IL SERVIZIO	
<input type="radio"/> Verde non attrezzato (V)	<input type="radio"/> Attività culturali ricreative (ACR)	<input checked="" type="radio"/> Amministrazione comunale	<input type="radio"/> Privato
<input type="radio"/> Giardini storici (GS)	<input type="radio"/> Luoghi di culto (LC)	<input type="radio"/> Amministrazione statale	<input type="radio"/> Altro
<input type="radio"/> Istruzione (IS)	<input type="radio"/> Attrezzature sportive (AS)		

ESTRATTO CARTOGRAFICO SU BASE CTR	ESTRATTO FOTOGRAFICO
	

QUALIFICAZIONE			
AREE VERDI			
Superficie (mq)	31804	Vegetazione presente	<input checked="" type="radio"/> Arborea <input checked="" type="radio"/> Arbustiva <input checked="" type="radio"/> Erbacea
Attrezzature presenti	Area giochi, panchine, tavoli, cestini	Grado di manutenzione	<input type="radio"/> Scarso/medio <input checked="" type="radio"/> Buono/ottimo
		Illuminazione	<input checked="" type="radio"/> Si <input type="radio"/> No
PERCORSI PEDONALI INTERNI		DOTAZIONE DI ATTREZZATURA SPORTIVA	
Materiali	Sterrato, autobloccanti parz. permeabili	Tipologia	-

MODALITA' DI FRUIZIONE			
BACINO DI UTENZA		SICUREZZA DEL PERCORSO VERSO IL SERVIZIO	
<input checked="" type="radio"/> Locale	<input type="radio"/> Sovralocale	<input checked="" type="radio"/> Marciapiede/Pista ciclabile	<input checked="" type="radio"/> Illuminazione
DOTAZIONE DI PARCHEGGIO PUBBLICO <200 mt. dall'area		TIPOLOGIA DI TRASPORTO PER ACCEDERE AL SERVIZIO	
<input checked="" type="radio"/> Si	<input type="radio"/> No	<input checked="" type="radio"/> Mezzo pubblico	<input checked="" type="radio"/> Mezzo privato
ACCESSIBILITA'			
<input type="radio"/> Nulla	<input type="radio"/> Scarsa	<input checked="" type="radio"/> Media	<input type="radio"/> Alta

VALUTAZIONE	
CRITICITA'	NOTE
Scarsa qualità dei percorsi sterrati.	Necessario un miglioramento dei percorsi interni.



SCHEDA CENSIMENTO DOTAZIONI Comune di Nonantola	NOME	Parco Via Andrea Costa
	UBICAZIONE	Nonantola
	TOPONOMASTICA	Via Andrea Costa


TIPO DI SERVIZIO			
<input type="radio"/> Parcheggi pubblici (P)	<input type="radio"/> Sanità e servizi assistenziali (S)	PROPRIETA'	
<input type="radio"/> Piazza (PZ)	<input type="radio"/> Pubblica amministrazione (PA)	<input checked="" type="radio"/> Pubblica	<input type="radio"/> Privata
<input checked="" type="radio"/> Verde attrezzato (VA)	<input type="radio"/> Sicurezza pubblica (SP)	ENTE EROGANTE IL SERVIZIO	
<input type="radio"/> Verde non attrezzato (V)	<input type="radio"/> Attività culturali ricreative (ACR)	<input checked="" type="radio"/> Amministrazione comunale	<input type="radio"/> Privato
<input type="radio"/> Giardini storici (GS)	<input type="radio"/> Luoghi di culto (LC)	<input type="radio"/> Amministrazione statale	<input type="radio"/> Altro
<input type="radio"/> Istruzione (IS)	<input type="radio"/> Attrezzature sportive (AS)		

ESTRATTO CARTOGRAFICO SU BASE CTR	ESTRATTO FOTOGRAFICO
	

QUALIFICAZIONE			
AREE VERDI			
Superficie (mq)	5046	Vegetazione presente	<input checked="" type="radio"/> Arborea <input checked="" type="radio"/> Arbustiva <input checked="" type="radio"/> Erbacea
Attrezzature presenti	Area giochi, panchine, tavoli, cestini	Grado di manutenzione	<input checked="" type="radio"/> Scarso/medio <input type="radio"/> Buono/ottimo
		Illuminazione	<input type="radio"/> Si <input checked="" type="radio"/> No
PERCORSI PEDONALI INTERNI		DOTAZIONE DI ATTREZZATURA SPORTIVA	
Materiali	-	Tipologia	-

MODALITA' DI FRUIZIONE			
BACINO DI UTENZA		SICUREZZA DEL PERCORSO VERSO IL SERVIZIO	
<input checked="" type="radio"/> Locale	<input type="radio"/> Sovralocale	<input type="radio"/> Marciapiede/Pista ciclabile	<input checked="" type="radio"/> Illuminazione
DOTAZIONE DI PARCHEGGIO PUBBLICO <200 mt. dall'area		TIPOLOGIA DI TRASPORTO PER ACCEDERE AL SERVIZIO	
<input checked="" type="radio"/> Si	<input type="radio"/> No	<input type="radio"/> Mezzo pubblico	<input checked="" type="radio"/> Mezzo privato
ACCESSIBILITA'			
<input type="radio"/> Nulla	<input checked="" type="radio"/> Scarso	<input type="radio"/> Media	<input type="radio"/> Alta

VALUTAZIONE	
CRITICITA'	NOTE
Assenza di percorsi per l'accesso in sicurezza all'area verde; la collocazione a ridosso della zona industriale e la scarsa illuminazione ne implica un potenziale scarso utilizzo e una percezione poco sicura del parco stesso.	Il parco potrebbe diventare luogo di ricreazione/svago per i lavoratori ed essere reso più accessibile e sicuro tramite l'implemento del sistema di illuminazione e il sistema di percorsi ciclopedonali interni.



SCHEDA CENSIMENTO DOTAZIONI Comune di Nonantola	NOME	Parco "El Uali"
	UBICAZIONE	Nonantola
	TOPONOMASTICA	Via Provinciale Ovest/Via Leonardo da Vinci





TIPO DI SERVIZIO			
<input type="radio"/> Parcheggi pubblici (P)	<input type="radio"/> Sanità e servizi assistenziali (S)	PROPRIETA'	
<input type="radio"/> Piazza (PZ)	<input type="radio"/> Pubblica amministrazione (PA)	<input checked="" type="radio"/> Pubblica	<input type="radio"/> Privata
<input checked="" type="radio"/> Verde attrezzato (VA)	<input type="radio"/> Sicurezza pubblica (SP)	ENTE EROGANTE IL SERVIZIO	
<input type="radio"/> Verde non attrezzato (V)	<input type="radio"/> Attività culturali ricreative (ACR)	<input checked="" type="radio"/> Amministrazione comunale	<input type="radio"/> Privato
<input type="radio"/> Giardini storici (GS)	<input type="radio"/> Luoghi di culto (LC)	<input type="radio"/> Amministrazione statale	<input type="radio"/> Altro
<input type="radio"/> Istruzione (IS)	<input type="radio"/> Attrezzature sportive (AS)		

ESTRATTO CARTOGRAFICO SU BASE CTR 	ESTRATTO FOTOGRAFICO 
--	--

QUALIFICAZIONE			
AREE VERDI			
Superficie (mq)	10490	Vegetazione presente	<input checked="" type="radio"/> Arborea <input checked="" type="radio"/> Arbustiva <input checked="" type="radio"/> Erbacea
Attrezzature presenti	Area giochi, panchine, tavoli, cestini	Grado di manutenzione	<input type="radio"/> Scarso/medio <input checked="" type="radio"/> Buono/ottimo
		Illuminazione	<input type="radio"/> Si <input checked="" type="radio"/> No
PERCORSI PEDONALI INTERNI		DOTAZIONE DI ATTREZZATURA SPORTIVA	
Materiali	Autobloccanti parz. permeabili	Tipologia	-

MODALITA' DI FRUIZIONE			
BACINO DI UTENZA		SICUREZZA DEL PERCORSO VERSO IL SERVIZIO	
<input checked="" type="radio"/> Locale	<input type="radio"/> Sovralocale	<input type="radio"/> Marciapiede/Pista ciclabile	<input checked="" type="radio"/> Illuminazione
DOTAZIONE DI PARCHEGGIO PUBBLICO <200 mt. dall'area		TIPOLOGIA DI TRASPORTO PER ACCEDERE AL SERVIZIO	
<input checked="" type="radio"/> Si	<input type="radio"/> No	<input checked="" type="radio"/> Mezzo pubblico	<input checked="" type="radio"/> Mezzo privato
ACCESSIBILITA'			
<input type="radio"/> Nulla	<input checked="" type="radio"/> Scarsa	<input type="radio"/> Media	<input type="radio"/> Alta

VALUTAZIONE	
CRITICITA'	NOTE
Mancanza di illuminazione. La collocazione a ridosso della zona industriale potrebbe implicare una percezione poco sicura del parco stesso.	E' necessario dotare l'area di un sistema di illuminazione e potrebbero essere potenziati i collegamenti ciclopedonali con il contesto urbano.



SCHEDA CENSIMENTO DOTAZIONI Comune di Nonantola	NOME	Parco "Ivo Andric"
	UBICAZIONE	Nonantola
	TOPONOMASTICA	Via Nicolò Copernico / Gazzate


TIPO DI SERVIZIO			
<input type="radio"/> Parcheggi pubblici (P)	<input type="radio"/> Sanità e servizi assistenziali (S)	PROPRIETA'	
<input type="radio"/> Piazza (PZ)	<input type="radio"/> Pubblica amministrazione (PA)	<input checked="" type="radio"/> Pubblica	<input type="radio"/> Privata
<input checked="" type="radio"/> Verde attrezzato (VA)	<input type="radio"/> Sicurezza pubblica (SP)	ENTE EROGANTE IL SERVIZIO	
<input type="radio"/> Verde non attrezzato (V)	<input type="radio"/> Attività culturali ricreative (ACR)	<input checked="" type="radio"/> Amministrazione comunale	<input type="radio"/> Privato
<input type="radio"/> Giardini storici (GS)	<input type="radio"/> Luoghi di culto (LC)	<input type="radio"/> Amministrazione statale	<input type="radio"/> Altro
<input type="radio"/> Istruzione (IS)	<input type="radio"/> Attrezzature sportive (AS)		

ESTRATTO CARTOGRAFICO SU BASE CTR	ESTRATTO FOTOGRAFICO
	

QUALIFICAZIONE			
AREE VERDI			
Superficie (mq)	24823	Vegetazione presente	<input checked="" type="radio"/> Arborea <input checked="" type="radio"/> Arbustiva <input checked="" type="radio"/> Erbacea
Attrezzature presenti	Panchine, tavoli, cestini, area cani	Grado di manutenzione	<input type="radio"/> Scarso/medio <input checked="" type="radio"/> Buono/ottimo
		Illuminazione	<input type="radio"/> Si <input checked="" type="radio"/> No
PERCORSI PEDONALI INTERNI		DOTAZIONE DI ATTREZZATURA SPORTIVA	
Materiali	-	Tipologia	-

MODALITA' DI FRUIZIONE			
BACINO DI UTENZA		SICUREZZA DEL PERCORSO VERSO IL SERVIZIO	
<input checked="" type="radio"/> Locale	<input type="radio"/> Sovralocale	<input checked="" type="radio"/> Marciapiede/Pista ciclabile	<input checked="" type="radio"/> Illuminazione
DOTAZIONE DI PARCHEGGIO PUBBLICO <200 mt. dall'area		TIPOLOGIA DI TRASPORTO PER ACCEDERE AL SERVIZIO	
<input checked="" type="radio"/> Si	<input type="radio"/> No	<input type="radio"/> Mezzo pubblico	<input checked="" type="radio"/> Mezzo privato
ACCESSIBILITA'			
<input type="radio"/> Nulla	<input checked="" type="radio"/> Scarsa	<input type="radio"/> Media	<input type="radio"/> Alta

VALUTAZIONE	
CRITICITA'	NOTE
Assenza di attrezzature.	Area compresa tra i capannoni industriali che nasce come polmone verde. Potrebbe diventare fruibile valorizzando l'accesso e dotandola di attrezzature, illuminazione e percorsi.



SCHEDA CENSIMENTO DOTAZIONI Comune di Nonantola	NOME	Parco "Martiri della Shoah"
	UBICAZIONE	Nonantola
	TOPONOMASTICA	Via Rosa Luxemburg


TIPO DI SERVIZIO			
<input type="radio"/> Parcheggio pubblici (P)	<input type="radio"/> Sanità e servizi assistenziali (S)	PROPRIETA'	
<input type="radio"/> Piazza (PZ)	<input type="radio"/> Pubblica amministrazione (PA)	<input checked="" type="radio"/> Pubblica	<input type="radio"/> Privata
<input checked="" type="radio"/> Verde attrezzato (VA)	<input type="radio"/> Sicurezza pubblica (SP)	ENTE EROGANTE IL SERVIZIO	
<input type="radio"/> Verde non attrezzato (V)	<input type="radio"/> Attività culturali ricreative (ACR)	<input checked="" type="radio"/> Amministrazione comunale	<input type="radio"/> Privato
<input type="radio"/> Giardini storici (GS)	<input type="radio"/> Luoghi di culto (LC)	<input type="radio"/> Amministrazione statale	<input type="radio"/> Altro
<input type="radio"/> Istruzione (IS)	<input type="radio"/> Attrezzature sportive (AS)		

ESTRATTO CARTOGRAFICO SU BASE CTR	ESTRATTO FOTOGRAFICO
	

QUALIFICAZIONE			
AREE VERDI			
Superficie (mq)	9815	Vegetazione presente	<input checked="" type="radio"/> Arborea <input checked="" type="radio"/> Arbustiva <input checked="" type="radio"/> Erbacea
Attrezzature presenti	Area giochi, panchine, tavoli, cestini	Grado di manutenzione	<input checked="" type="radio"/> Scarso/medio <input type="radio"/> Buono/ottimo
		Illuminazione	<input type="radio"/> Si <input checked="" type="radio"/> No
PERCORSI PEDONALI INTERNI		DOTAZIONE DI ATTREZZATURA SPORTIVA	
Materiali	-	Tipologia	-

MODALITA' DI FRUIZIONE			
BACINO DI UTENZA		SICUREZZA DEL PERCORSO VERSO IL SERVIZIO	
<input checked="" type="radio"/> Locale	<input type="radio"/> Sovralocale	<input checked="" type="radio"/> Marciapiede/Pista ciclabile	<input checked="" type="radio"/> Illuminazione
DOTAZIONE DI PARCHEGGIO PUBBLICO <200 mt. dall'area		TIPOLOGIA DI TRASPORTO PER ACCEDERE AL SERVIZIO	
<input checked="" type="radio"/> Si	<input type="radio"/> No	<input checked="" type="radio"/> Mezzo pubblico	<input checked="" type="radio"/> Mezzo privato
ACCESSIBILITA'			
<input type="radio"/> Nulla	<input type="radio"/> Scarsa	<input checked="" type="radio"/> Media	<input type="radio"/> Alta

VALUTAZIONE	
CRITICITA'	NOTE
Assenza di percorsi interni ed illuminazione	Possibilità di aumentare il grado di accessibilità e sicurezza inserendo percorsi interni e dotando l'area di un sistema di illuminazione



SCHEDA CENSIMENTO DOTAZIONI Comune di Nonantola	NOME	Parco Via Ottorino Respighi
	UBICAZIONE	Nonantola
	TOPONOMASTICA	Via Ottorino Respighi, 2

TIPO DI SERVIZIO			
<input type="radio"/> Parcheggi pubblici (P)	<input type="radio"/> Sanità e servizi assistenziali (S)	PROPRIETA'	
<input type="radio"/> Piazza (PZ)	<input type="radio"/> Pubblica amministrazione (PA)	<input checked="" type="radio"/> Pubblica	<input type="radio"/> Privata
<input checked="" type="radio"/> Verde attrezzato (VA)	<input type="radio"/> Sicurezza pubblica (SP)	ENTE EROGANTE IL SERVIZIO	
<input type="radio"/> Verde non attrezzato (V)	<input type="radio"/> Attività culturali ricreative (ACR)	<input checked="" type="radio"/> Amministrazione comunale	<input type="radio"/> Privato
<input type="radio"/> Giardini storici (GS)	<input type="radio"/> Luoghi di culto (LC)	<input type="radio"/> Amministrazione statale	<input type="radio"/> Altro
<input type="radio"/> Istruzione (IS)	<input type="radio"/> Attrezzature sportive (AS)		

ESTRATTO CARTOGRAFICO SU BASE CTR	ESTRATTO FOTOGRAFICO
	

QUALIFICAZIONE			
AREE VERDI			
Superficie (mq)	2161	Vegetazione presente	<input checked="" type="radio"/> Arborea <input checked="" type="radio"/> Arbustiva <input checked="" type="radio"/> Erbacea
Attrezzature presenti	Panchine, tavoli, cestini	Grado di manutenzione	<input checked="" type="radio"/> Scarso/medio <input type="radio"/> Buono/ottimo
		Illuminazione	<input type="radio"/> Si <input checked="" type="radio"/> No
PERCORSI PEDONALI INTERNI		DOTAZIONE DI ATTREZZATURA SPORTIVA	
Materiali	-	Tipologia	Campetto da calcio

MODALITA' DI FRUIZIONE			
BACINO DI UTENZA		SICUREZZA DEL PERCORSO VERSO IL SERVIZIO	
<input checked="" type="radio"/> Locale	<input type="radio"/> Sovralocale	<input checked="" type="radio"/> Marciapiede/Pista ciclabile	<input checked="" type="radio"/> Illuminazione
DOTAZIONE DI PARCHEGGIO PUBBLICO <200 mt. dall'area		TIPOLOGIA DI TRASPORTO PER ACCEDERE AL SERVIZIO	
<input checked="" type="radio"/> Si	<input type="radio"/> No	<input checked="" type="radio"/> Mezzo pubblico	<input checked="" type="radio"/> Mezzo privato
ACCESSIBILITA'			
<input type="radio"/> Nulla	<input type="radio"/> Scarsa	<input checked="" type="radio"/> Media	<input type="radio"/> Alta

VALUTAZIONE	
CRITICITA'	NOTE
Assenza di illuminazione, scarsa manutenzione	Possibilità di aumentare il grado di sicurezza dotando l'area di un sistema di illuminazione.



SCHEDA CENSIMENTO DOTAZIONI Comune di Nonantola	NOME	Parco Via Mavora
	UBICAZIONE	Nonantola
	TOPONOMASTICA	Via Mavora, 20

TIPO DI SERVIZIO			
<input type="radio"/> Parcheggi pubblici (P)	<input type="radio"/> Sanità e servizi assistenziali (S)	PROPRIETA'	
<input type="radio"/> Piazza (PZ)	<input type="radio"/> Pubblica amministrazione (PA)	<input checked="" type="radio"/> Pubblica	<input type="radio"/> Privata
<input checked="" type="radio"/> Verde attrezzato (VA)	<input type="radio"/> Sicurezza pubblica (SP)	ENTE EROGANTE IL SERVIZIO	
<input type="radio"/> Verde non attrezzato (V)	<input type="radio"/> Attività culturali ricreative (ACR)	<input checked="" type="radio"/> Amministrazione comunale	<input type="radio"/> Privato
<input type="radio"/> Giardini storici (GS)	<input type="radio"/> Luoghi di culto (LC)	<input type="radio"/> Amministrazione statale	<input type="radio"/> Altro
<input type="radio"/> Istruzione (IS)	<input type="radio"/> Attrezzature sportive (AS)		

ESTRATTO CARTOGRAFICO SU BASE CTR	ESTRATTO FOTOGRAFICO
	

QUALIFICAZIONE			
AREE VERDI			
Superficie (mq)	2693	Vegetazione presente	<input checked="" type="radio"/> Arborea <input checked="" type="radio"/> Arbustiva <input checked="" type="radio"/> Erbacea
Attrezzature presenti	Area giochi, panchine, tavoli, cestini	Grado di manutenzione	<input type="radio"/> Scarso/medio <input checked="" type="radio"/> Buono/ottimo
PERCORSI PEDONALI INTERNI		Illuminazione	<input checked="" type="radio"/> Si <input type="radio"/> No
Materiali	Asfalto	DOTAZIONE DI ATTREZZATURA SPORTIVA	
		Tipologia	-

MODALITA' DI FRUIZIONE			
BACINO DI UTENZA		SICUREZZA DEL PERCORSO VERSO IL SERVIZIO	
<input checked="" type="radio"/> Locale	<input type="radio"/> Sovralocale	<input checked="" type="radio"/> Marciapiede/Pista ciclabile	<input checked="" type="radio"/> Illuminazione
DOTAZIONE DI PARCHEGGIO PUBBLICO <200 mt. dall'area		TIPOLOGIA DI TRASPORTO PER ACCEDERE AL SERVIZIO	
<input checked="" type="radio"/> Si	<input type="radio"/> No	<input checked="" type="radio"/> Mezzo pubblico	<input checked="" type="radio"/> Mezzo privato
ACCESSIBILITA'			
<input type="radio"/> Nulla	<input type="radio"/> Scarsa	<input type="radio"/> Media	<input checked="" type="radio"/> Alta

VALUTAZIONE	
CRITICITA'	NOTE
-	-



SCHEDA CENSIMENTO DOTAZIONI Comune di Nonantola	NOME	Parco della Pace
	UBICAZIONE	Nonantola
	TOPONOMASTICA	Via Fosse Ardentine/Via Eugenio Curiel



TIPO DI SERVIZIO			
<input type="radio"/> Parcheggi pubblici (P)	<input type="radio"/> Sanità e servizi assistenziali (S)	PROPRIETA'	
<input type="radio"/> Piazza (PZ)	<input type="radio"/> Pubblica amministrazione (PA)	<input checked="" type="radio"/> Pubblica	<input type="radio"/> Privata
<input checked="" type="radio"/> Verde attrezzato (VA)	<input type="radio"/> Sicurezza pubblica (SP)	ENTE EROGANTE IL SERVIZIO	
<input type="radio"/> Verde non attrezzato (V)	<input type="radio"/> Attività culturali ricreative (ACR)	<input checked="" type="radio"/> Amministrazione comunale	<input type="radio"/> Privato
<input type="radio"/> Giardini storici (GS)	<input type="radio"/> Luoghi di culto (LC)	<input type="radio"/> Amministrazione statale	<input type="radio"/> Altro
<input type="radio"/> Istruzione (IS)	<input type="radio"/> Attrezzature sportive (AS)		

ESTRATTO CARTOGRAFICO SU BASE CTR	ESTRATTO FOTOGRAFICO
	

QUALIFICAZIONE			
AREE VERDI			
Superficie (mq)	50789	Vegetazione presente	<input checked="" type="radio"/> Arborea <input checked="" type="radio"/> Arbustiva <input checked="" type="radio"/> Erbacea
Attrezzature presenti	Area giochi, panchine, tavoli, cestini, servizi igienici, laghetto	Grado di manutenzione	<input type="radio"/> Scarso/medio <input checked="" type="radio"/> Buono/ottimo
		Illuminazione	<input checked="" type="radio"/> Si <input type="radio"/> No
PERCORSI PEDONALI INTERNI		DOTAZIONE DI ATTREZZATURA SPORTIVA	
Materiali	Sterrato, asfalto	Tipologia	Campo da calcio

MODALITA' DI FRUIZIONE			
BACINO DI UTENZA		SICUREZZA DEL PERCORSO VERSO IL SERVIZIO	
<input checked="" type="radio"/> Locale	<input type="radio"/> Sovralocale	<input checked="" type="radio"/> Marciapiede/Pista ciclabile	<input checked="" type="radio"/> Illuminazione
DOTAZIONE DI PARCHEGGIO PUBBLICO <200 mt. dall'area		TIPOLOGIA DI TRASPORTO PER ACCEDERE AL SERVIZIO	
<input checked="" type="radio"/> Si	<input type="radio"/> No	<input checked="" type="radio"/> Mezzo pubblico	<input checked="" type="radio"/> Mezzo privato
ACCESSIBILITA'			
<input type="radio"/> Nulla	<input type="radio"/> Scarsa	<input type="radio"/> Media	<input checked="" type="radio"/> Alta

VALUTAZIONE	
CRITICITA'	NOTE
Relazione debole con l'intorno, scarsa percezione dall'esterno.	Si potrebbe stabilire una migliore connessione tra ambito scolastico e parco per un potenziamento dell'itinerario scuola-centro. Si potrebbe pensare ad un potenziamento delle attività presenti nel parco e un possibile inserimento di nuove a sostegno di un utilizzo più continuativo (es. un punto ristoro e/o un'arena per spettacoli estivi).



SCHEDA CENSIMENTO DOTAZIONI Comune di Nonantola	NOME	Parco della Resistenza
	UBICAZIONE	Nonantola
	TOPONOMASTICA	Via Vittorio Veneto, 88


TIPO DI SERVIZIO			
<input type="radio"/> Parcheggi pubblici (P)	<input type="radio"/> Sanità e servizi assistenziali (S)	PROPRIETA'	
<input type="radio"/> Piazza (PZ)	<input type="radio"/> Pubblica amministrazione (PA)	<input checked="" type="radio"/> Pubblica	<input type="radio"/> Privata
<input checked="" type="radio"/> Verde attrezzato (VA)	<input type="radio"/> Sicurezza pubblica (SP)	ENTE EROGANTE IL SERVIZIO	
<input type="radio"/> Verde non attrezzato (V)	<input type="radio"/> Attività culturali ricreative (ACR)	<input checked="" type="radio"/> Amministrazione comunale	<input type="radio"/> Privato
<input type="radio"/> Giardini storici (GS)	<input type="radio"/> Luoghi di culto (LC)	<input type="radio"/> Amministrazione statale	<input type="radio"/> Altro
<input type="radio"/> Istruzione (IS)	<input type="radio"/> Attrezzature sportive (AS)		

ESTRATTO CARTOGRAFICO SU BASE CTR	ESTRATTO FOTOGRAFICO
	

QUALIFICAZIONE			
AREE VERDI			
Superficie (mq)	2405	Vegetazione presente	<input checked="" type="radio"/> Arborea <input checked="" type="radio"/> Arbustiva <input checked="" type="radio"/> Erbacea
Attrezzature presenti	Panchine, tavoli, cestini	Grado di manutenzione	<input checked="" type="radio"/> Scarso/medio <input type="radio"/> Buono/ottimo
		Illuminazione	<input checked="" type="radio"/> Si <input type="radio"/> No
PERCORSI PEDONALI INTERNI		DOTAZIONE DI ATTREZZATURA SPORTIVA	
Materiali	-	Tipologia	Campo da gioco

MODALITA' DI FRUIZIONE			
BACINO DI UTENZA		SICUREZZA DEL PERCORSO VERSO IL SERVIZIO	
<input checked="" type="radio"/> Locale	<input type="radio"/> Sovralocale	<input checked="" type="radio"/> Marciapiede/Pista ciclabile	<input checked="" type="radio"/> Illuminazione
DOTAZIONE DI PARCHEGGIO PUBBLICO <200 mt. dall'area		TIPOLOGIA DI TRASPORTO PER ACCEDERE AL SERVIZIO	
<input checked="" type="radio"/> Si	<input type="radio"/> No	<input checked="" type="radio"/> Mezzo pubblico	<input checked="" type="radio"/> Mezzo privato
ACCESSIBILITA'			
<input type="radio"/> Nulla	<input type="radio"/> Scarsa	<input type="radio"/> Media	<input checked="" type="radio"/> Alta

VALUTAZIONE	
CRITICITA'	NOTE
Poco utilizzato, scarsa manutenzione	L'area pavimentata potrebbe essere oggetto di un intervento di de-sealing, aumentando la permeabilità dell'ambito. Necessaria una riqualificazione generale.



SCHEDA CENSIMENTO DOTAZIONI Comune di Nonantola	NOME	Giardino dell'Abbazia
	UBICAZIONE	Nonantola
	TOPONOMASTICA	Via Vittorio Veneto


TIPO DI SERVIZIO			
<input type="radio"/> Parcheggi pubblici (P)	<input type="radio"/> Sanità e servizi assistenziali (S)	PROPRIETA'	
<input type="radio"/> Piazza (PZ)	<input type="radio"/> Pubblica amministrazione (PA)	<input checked="" type="radio"/> Pubblica	<input type="radio"/> Privata
<input checked="" type="radio"/> Verde attrezzato (VA)	<input type="radio"/> Sicurezza pubblica (SP)	ENTE EROGANTE IL SERVIZIO	
<input type="radio"/> Verde non attrezzato (V)	<input type="radio"/> Attività culturali ricreative (ACR)	<input checked="" type="radio"/> Amministrazione comunale	<input type="radio"/> Privato
<input type="radio"/> Giardini storici (GS)	<input type="radio"/> Luoghi di culto (LC)	<input type="radio"/> Amministrazione statale	<input type="radio"/> Altro
<input type="radio"/> Istruzione (IS)	<input type="radio"/> Attrezzature sportive (AS)		

ESTRATTO CARTOGRAFICO SU BASE CTR 	ESTRATTO FOTOGRAFICO 
--	--

QUALIFICAZIONE			
AREE VERDI			
Superficie (mq)	1502	Vegetazione presente	<input checked="" type="radio"/> Arborea <input checked="" type="radio"/> Arbustiva <input checked="" type="radio"/> Erbacea
Attrezzature presenti	Panchine, cestini, fontanella	Grado di manutenzione	<input type="radio"/> Scarso/medio <input checked="" type="radio"/> Buono/ottimo
		Illuminazione	<input checked="" type="radio"/> Si <input type="radio"/> No
PERCORSI PEDONALI INTERNI		DOTAZIONE DI ATTREZZATURA SPORTIVA	
Materiali	Materiali lapidei	Tipologia	-

MODALITA' DI FRUIZIONE			
BACINO DI UTENZA		SICUREZZA DEL PERCORSO VERSO IL SERVIZIO	
<input checked="" type="radio"/> Locale	<input type="radio"/> Sovralocale	<input checked="" type="radio"/> Marciapiede/Pista ciclabile	<input checked="" type="radio"/> Illuminazione
DOTAZIONE DI PARCHEGGIO PUBBLICO <200 mt. dall'area		TIPOLOGIA DI TRASPORTO PER ACCEDERE AL SERVIZIO	
<input checked="" type="radio"/> Si	<input type="radio"/> No	<input checked="" type="radio"/> Mezzo pubblico	<input checked="" type="radio"/> Mezzo privato
ACCESSIBILITA'			
<input type="radio"/> Nulla	<input type="radio"/> Scarsa	<input type="radio"/> Media	<input checked="" type="radio"/> Alta

VALUTAZIONE	
CRITICITA'	NOTE
-	Possibilità di inserire rastrelliere per bici e implementare l'arredo presente.



SCHEDA CENSIMENTO DOTAZIONI Comune di Nonantola	NOME	Parco "Aldo Capitini"
	UBICAZIONE	Nonantola
	TOPONOMASTICA	Via Marzabotto / Via Rocchetta Sandri

TIPO DI SERVIZIO			
<input type="radio"/> Parcheggi pubblici (P)	<input type="radio"/> Sanità e servizi assistenziali (S)	PROPRIETA'	
<input type="radio"/> Piazza (PZ)	<input type="radio"/> Pubblica amministrazione (PA)	<input checked="" type="radio"/> Pubblica	<input type="radio"/> Privata
<input checked="" type="radio"/> Verde attrezzato (VA)	<input type="radio"/> Sicurezza pubblica (SP)	ENTE EROGANTE IL SERVIZIO	
<input type="radio"/> Verde non attrezzato (V)	<input type="radio"/> Attività culturali ricreative (ACR)	<input checked="" type="radio"/> Amministrazione comunale	<input type="radio"/> Privato
<input type="radio"/> Giardini storici (GS)	<input type="radio"/> Luoghi di culto (LC)	<input type="radio"/> Amministrazione statale	<input type="radio"/> Altro
<input type="radio"/> Istruzione (IS)	<input type="radio"/> Attrezzature sportive (AS)		

ESTRATTO CARTOGRAFICO SU BASE CTR	ESTRATTO FOTOGRAFICO
	

QUALIFICAZIONE			
AREE VERDI			
Superficie (mq)	4366	Vegetazione presente	<input checked="" type="radio"/> Arborea <input checked="" type="radio"/> Arbustiva <input checked="" type="radio"/> Erbacea
Attrezzature presenti	Area giochi, panchine, cestini	Grado di manutenzione	<input type="radio"/> Scarso/medio <input checked="" type="radio"/> Buono/ottimo
		Illuminazione	<input checked="" type="radio"/> Si <input type="radio"/> No
PERCORSI PEDONALI INTERNI		DOTAZIONE DI ATTREZZATURA SPORTIVA	
Materiali	Asfalto, autobloccanti parz. permeabili	Tipologia	-

MODALITA' DI FRUIZIONE			
BACINO DI UTENZA		SICUREZZA DEL PERCORSO VERSO IL SERVIZIO	
<input checked="" type="radio"/> Locale	<input type="radio"/> Sovralocale	<input checked="" type="radio"/> Marciapiede/Pista ciclabile	<input checked="" type="radio"/> Illuminazione
DOTAZIONE DI PARCHEGGIO PUBBLICO <200 mt. dall'area		TIPOLOGIA DI TRASPORTO PER ACCEDERE AL SERVIZIO	
<input checked="" type="radio"/> Si	<input type="radio"/> No	<input checked="" type="radio"/> Mezzo pubblico	<input checked="" type="radio"/> Mezzo privato
ACCESSIBILITA'			
<input type="radio"/> Nulla	<input type="radio"/> Scarsa	<input checked="" type="radio"/> Media	<input type="radio"/> Alta

VALUTAZIONE	
CRITICITA'	NOTE
-	Possibilità di implementare l'illuminazione del parco in modo da aumentarne la fruizione anche nelle ore serali, data la vicinanza alla polisportiva. Possibilità di connessione della maglia della rete ciclabile attraverso l'inserimento di percorsi dedicati alle biciclette.



SCHEDA CENSIMENTO DOTAZIONI Comune di Nonantola	NOME	Parco "Olaf Palme"
	UBICAZIONE	Nonantola
	TOPONOMASTICA	Via Matteotti / Via Cervi




TIPO DI SERVIZIO			
<input type="radio"/> Parcheggi pubblici (P)	<input type="radio"/> Sanità e servizi assistenziali (S)	PROPRIETA'	
<input type="radio"/> Piazza (PZ)	<input type="radio"/> Pubblica amministrazione (PA)	<input checked="" type="radio"/> Pubblica	<input type="radio"/> Privata
<input checked="" type="radio"/> Verde attrezzato (VA)	<input type="radio"/> Sicurezza pubblica (SP)	ENTE EROGANTE IL SERVIZIO	
<input type="radio"/> Verde non attrezzato (V)	<input type="radio"/> Attività culturali ricreative (ACR)	<input checked="" type="radio"/> Amministrazione comunale	<input type="radio"/> Privato
<input type="radio"/> Giardini storici (GS)	<input type="radio"/> Luoghi di culto (LC)	<input type="radio"/> Amministrazione statale	<input type="radio"/> Altro
<input type="radio"/> Istruzione (IS)	<input type="radio"/> Attrezzature sportive (AS)		

ESTRATTO CARTOGRAFICO SU BASE CTR 	ESTRATTO FOTOGRAFICO 
--	--

QUALIFICAZIONE			
AREE VERDI			
Superficie (mq)	11720	Vegetazione presente	<input checked="" type="radio"/> Arborea <input checked="" type="radio"/> Arbustiva <input checked="" type="radio"/> Erbacea
Attrezzature presenti	Area giochi, panchine, cestini, fontanella	Grado di manutenzione	<input type="radio"/> Scarso/medio <input checked="" type="radio"/> Buono/ottimo
		Illuminazione	<input checked="" type="radio"/> Si <input type="radio"/> No
PERCORSI PEDONALI INTERNI		DOTAZIONE DI ATTREZZATURA SPORTIVA	
Materiali	Sterrato	Tipologia	-

MODALITA' DI FRUIZIONE			
BACINO DI UTENZA		SICUREZZA DEL PERCORSO VERSO IL SERVIZIO	
<input checked="" type="radio"/> Locale	<input type="radio"/> Sovralocale	<input checked="" type="radio"/> Marciapiede/Pista ciclabile	<input checked="" type="radio"/> Illuminazione
DOTAZIONE DI PARCHEGGIO PUBBLICO <200 mt. dall'area		TIPOLOGIA DI TRASPORTO PER ACCEDERE AL SERVIZIO	
<input checked="" type="radio"/> Si	<input type="radio"/> No	<input checked="" type="radio"/> Mezzo pubblico	<input checked="" type="radio"/> Mezzo privato
ACCESSIBILITA'			
<input type="radio"/> Nulla	<input type="radio"/> Scarsa	<input type="radio"/> Media	<input checked="" type="radio"/> Alta

VALUTAZIONE	
CRITICITA'	NOTE
Scarsa qualità dei percorsi	-



SCHEDA CENSIMENTO DOTAZIONI Comune di Nonantola	NOME	Parco "Mauro Piccinini"
	UBICAZIONE	Nonantola
	TOPONOMASTICA	Via Masetto

TIPO DI SERVIZIO			
<input type="radio"/> Parcheggi pubblici (P)	<input type="radio"/> Sanità e servizi assistenziali (S)	PROPRIETA'	
<input type="radio"/> Piazza (PZ)	<input type="radio"/> Pubblica amministrazione (PA)	<input checked="" type="radio"/> Pubblica	<input type="radio"/> Privata
<input checked="" type="radio"/> Verde attrezzato (VA)	<input type="radio"/> Sicurezza pubblica (SP)	ENTE EROGANTE IL SERVIZIO	
<input type="radio"/> Verde non attrezzato (V)	<input type="radio"/> Attività culturali ricreative (ACR)	<input checked="" type="radio"/> Amministrazione comunale	<input type="radio"/> Privato
<input type="radio"/> Giardini storici (GS)	<input type="radio"/> Luoghi di culto (LC)	<input type="radio"/> Amministrazione statale	<input type="radio"/> Altro
<input type="radio"/> Istruzione (IS)	<input type="radio"/> Attrezzature sportive (AS)		

ESTRATTO CARTOGRAFICO SU BASE CTR 	ESTRATTO FOTOGRAFICO 
--	--

QUALIFICAZIONE			
AREE VERDI			
Superficie (mq)	12913	Vegetazione presente	<input checked="" type="radio"/> Arborea <input checked="" type="radio"/> Arbustiva <input checked="" type="radio"/> Erbacea
Attrezzature presenti	Area giochi, panchine, cestini, fontanella	Grado di manutenzione	<input type="radio"/> Scarso/medio <input checked="" type="radio"/> Buono/ottimo
		Illuminazione	<input type="radio"/> Si <input checked="" type="radio"/> No
PERCORSI PEDONALI INTERNI		DOTAZIONE DI ATTREZZATURA SPORTIVA	
Materiali	-	Tipologia	-

MODALITA' DI FRUIZIONE			
BACINO DI UTENZA		SICUREZZA DEL PERCORSO VERSO IL SERVIZIO	
<input checked="" type="radio"/> Locale	<input type="radio"/> Sovralocale	<input checked="" type="radio"/> Marciapiede/Pista ciclabile	<input type="radio"/> Illuminazione
DOTAZIONE DI PARCHEGGIO PUBBLICO <200 mt. dall'area		TIPOLOGIA DI TRASPORTO PER ACCEDERE AL SERVIZIO	
<input checked="" type="radio"/> Si	<input type="radio"/> No	<input type="radio"/> Mezzo pubblico	<input checked="" type="radio"/> Mezzo privato
ACCESSIBILITA'			
<input type="radio"/> Nulla	<input checked="" type="radio"/> Scarsa	<input type="radio"/> Media	<input type="radio"/> Alta

VALUTAZIONE	
CRITICITA'	NOTE
Collocazione ai margini del territorio urbanizzato e scarsamente percepibile dalle vie di passaggio; mancanza di percorsi interni e illuminazione.	-



SCHEDA CENSIMENTO DOTAZIONI Comune di Nonantola	NOME	Parco Via Gioacchino Rossini
	UBICAZIONE	Nonantola
	TOPONOMASTICA	Via Gioacchino Rossini

TIPO DI SERVIZIO			
<input type="radio"/> Parcheggio pubblici (P)	<input type="radio"/> Sanità e servizi assistenziali (S)	PROPRIETA'	
<input type="radio"/> Piazza (PZ)	<input type="radio"/> Pubblica amministrazione (PA)	<input checked="" type="radio"/> Pubblica	<input type="radio"/> Privata
<input checked="" type="radio"/> Verde attrezzato (VA)	<input type="radio"/> Sicurezza pubblica (SP)	ENTE EROGANTE IL SERVIZIO	
<input type="radio"/> Verde non attrezzato (V)	<input type="radio"/> Attività culturali ricreative (ACR)	<input checked="" type="radio"/> Amministrazione comunale	<input type="radio"/> Privato
<input type="radio"/> Giardini storici (GS)	<input type="radio"/> Luoghi di culto (LC)	<input type="radio"/> Amministrazione statale	<input type="radio"/> Altro
<input type="radio"/> Istruzione (IS)	<input type="radio"/> Attrezzature sportive (AS)		

ESTRATTO CARTOGRAFICO SU BASE CTR	ESTRATTO FOTOGRAFICO
	

QUALIFICAZIONE			
AREE VERDI			
Superficie (mq)	1354	Vegetazione presente	<input checked="" type="radio"/> Arborea <input checked="" type="radio"/> Arbustiva <input checked="" type="radio"/> Erbacea
Attrezzature presenti	Panchine, cestini	Grado di manutenzione	<input checked="" type="radio"/> Scarso/medio <input type="radio"/> Buono/ottimo
		Illuminazione	<input type="radio"/> Si <input checked="" type="radio"/> No
PERCORSI PEDONALI INTERNI		DOTAZIONE DI ATTREZZATURA SPORTIVA	
Materiali	-	Tipologia	-

MODALITA' DI FRUIZIONE			
BACINO DI UTENZA		SICUREZZA DEL PERCORSO VERSO IL SERVIZIO	
<input checked="" type="radio"/> Locale	<input type="radio"/> Sovralocale	<input checked="" type="radio"/> Marciapiede/Pista ciclabile	<input type="radio"/> Illuminazione
DOTAZIONE DI PARCHEGGIO PUBBLICO <200 mt. dall'area		TIPOLOGIA DI TRASPORTO PER ACCEDERE AL SERVIZIO	
<input checked="" type="radio"/> Si	<input type="radio"/> No	<input checked="" type="radio"/> Mezzo pubblico	<input checked="" type="radio"/> Mezzo privato
ACCESSIBILITA'			
<input type="radio"/> Nulla	<input type="radio"/> Scarsa	<input checked="" type="radio"/> Media	<input type="radio"/> Alta

VALUTAZIONE	
CRITICITA'	NOTE
Poco utilizzato, scarsa manutenzione	Possibilità di aumentare il grado di sicurezza attraverso illuminazione



SCHEDA CENSIMENTO DOTAZIONI Comune di Nonantola	N° 31		NOME	Parco "Ragazzi di Villa Emma"
			UBICAZIONE	Nonantola
			TOPONOMASTICA	Via Giuseppe di Vittorio, 10

TIPO DI SERVIZIO			
<input type="radio"/> Parcheggi pubblici (P)	<input type="radio"/> Sanità e servizi assistenziali (S)	PROPRIETA'	
<input type="radio"/> Piazza (PZ)	<input type="radio"/> Pubblica amministrazione (PA)	<input checked="" type="radio"/> Pubblica	<input type="radio"/> Privata
<input checked="" type="radio"/> Verde attrezzato (VA)	<input type="radio"/> Sicurezza pubblica (SP)	ENTE EROGANTE IL SERVIZIO	
<input type="radio"/> Verde non attrezzato (V)	<input type="radio"/> Attività culturali ricreative (ACR)	<input checked="" type="radio"/> Amministrazione comunale	<input type="radio"/> Privato
<input type="radio"/> Giardini storici (GS)	<input type="radio"/> Luoghi di culto (LC)	<input type="radio"/> Amministrazione statale	<input type="radio"/> Altro
<input type="radio"/> Istruzione (IS)	<input type="radio"/> Attrezzature sportive (AS)		

ESTRATTO CARTOGRAFICO SU BASE CTR	ESTRATTO FOTOGRAFICO
	

QUALIFICAZIONE			
AREE VERDI			
Superficie (mq)	1218	Vegetazione presente	<input checked="" type="radio"/> Arborea <input checked="" type="radio"/> Arbustiva <input checked="" type="radio"/> Erbacea
Attrezzature presenti	Area giochi, panchine, cestini, fontanella	Grado di manutenzione	<input type="radio"/> Scarso/medio <input checked="" type="radio"/> Buono/ottimo
		Illuminazione	<input type="radio"/> Si <input checked="" type="radio"/> No
PERCORSI PEDONALI INTERNI		DOTAZIONE DI ATTREZZATURA SPORTIVA	
Materiali	-	Tipologia	-

MODALITA' DI FRUIZIONE			
BACINO DI UTENZA		SICUREZZA DEL PERCORSO VERSO IL SERVIZIO	
<input checked="" type="radio"/> Locale	<input type="radio"/> Sovralocale	<input checked="" type="radio"/> Marciapiede/Pista ciclabile	<input checked="" type="radio"/> Illuminazione
DOTAZIONE DI PARCHEGGIO PUBBLICO <200 mt. dall'area		TIPOLOGIA DI TRASPORTO PER ACCEDERE AL SERVIZIO	
<input checked="" type="radio"/> Si	<input type="radio"/> No	<input checked="" type="radio"/> Mezzo pubblico	<input checked="" type="radio"/> Mezzo privato
ACCESSIBILITA'			
<input type="radio"/> Nulla	<input type="radio"/> Scarsa	<input type="radio"/> Media	<input checked="" type="radio"/> Alta

VALUTAZIONE	
CRITICITA'	NOTE
Scarsa manutenzione e mancanza di illuminazione.	-



SCHEDA CENSIMENTO DOTAZIONI Comune di Nonantola	N° 32		NOME	Parco Via Fossa Signora
			UBICAZIONE	Nonantola
			TOPONOMASTICA	Via Fossa Signora

TIPO DI SERVIZIO			
<input type="radio"/> Parcheggi pubblici (P)	<input type="radio"/> Sanità e servizi assistenziali (S)	PROPRIETA'	
<input type="radio"/> Piazza (PZ)	<input type="radio"/> Pubblica amministrazione (PA)	<input checked="" type="radio"/> Pubblica	<input type="radio"/> Privata
<input checked="" type="radio"/> Verde attrezzato (VA)	<input type="radio"/> Sicurezza pubblica (SP)	ENTE EROGANTE IL SERVIZIO	
<input type="radio"/> Verde non attrezzato (V)	<input type="radio"/> Attività culturali ricreative (ACR)	<input checked="" type="radio"/> Amministrazione comunale	<input type="radio"/> Privato
<input type="radio"/> Giardini storici (GS)	<input type="radio"/> Luoghi di culto (LC)	<input type="radio"/> Amministrazione statale	<input type="radio"/> Altro
<input type="radio"/> Istruzione (IS)	<input type="radio"/> Attrezzature sportive (AS)		

ESTRATTO CARTOGRAFICO SU BASE CTR	ESTRATTO FOTOGRAFICO
	

QUALIFICAZIONE			
AREE VERDI			
Superficie (mq)	875	Vegetazione presente	<input type="radio"/> Arborea <input type="radio"/> Arbustiva <input checked="" type="radio"/> Erbacea
Attrezzature presenti	Area giochi, panchine, cestini	Grado di manutenzione	<input type="radio"/> Scarso/medio <input checked="" type="radio"/> Buono/ottimo
		Illuminazione	<input checked="" type="radio"/> Si <input type="radio"/> No
PERCORSI PEDONALI INTERNI		DOTAZIONE DI ATTREZZATURA SPORTIVA	
Materiali	-	Tipologia	-

MODALITA' DI FRUIZIONE			
BACINO DI UTENZA		SICUREZZA DEL PERCORSO VERSO IL SERVIZIO	
<input checked="" type="radio"/> Locale	<input type="radio"/> Sovralocale	<input checked="" type="radio"/> Marciapiede/Pista ciclabile	<input checked="" type="radio"/> Illuminazione
DOTAZIONE DI PARCHEGGIO PUBBLICO <200 mt. dall'area		TIPOLOGIA DI TRASPORTO PER ACCEDERE AL SERVIZIO	
<input checked="" type="radio"/> Si	<input type="radio"/> No	<input checked="" type="radio"/> Mezzo pubblico	<input checked="" type="radio"/> Mezzo privato
ACCESSIBILITA'			
<input type="radio"/> Nulla	<input type="radio"/> Scarsa	<input type="radio"/> Media	<input checked="" type="radio"/> Alta

VALUTAZIONE	
CRITICITA'	NOTE
Eccessivamente limitrofe ad una zona trafficata; mancanza di verde ombreggiante.	-



SCHEDA CENSIMENTO DOTAZIONI Comune di Nonantola	NOME	Parco "Giuseppe Moreali"
	UBICAZIONE	Nonantola
	TOPONOMASTICA	Via Montegrappa, 14


TIPO DI SERVIZIO			
<input type="radio"/> Parcheggi pubblici (P)	<input type="radio"/> Sanità e servizi assistenziali (S)	PROPRIETA'	
<input type="radio"/> Piazza (PZ)	<input type="radio"/> Pubblica amministrazione (PA)	<input checked="" type="radio"/> Pubblica	<input type="radio"/> Privata
<input checked="" type="radio"/> Verde attrezzato (VA)	<input type="radio"/> Sicurezza pubblica (SP)	ENTE EROGANTE IL SERVIZIO	
<input type="radio"/> Verde non attrezzato (V)	<input type="radio"/> Attività culturali ricreative (ACR)	<input checked="" type="radio"/> Amministrazione comunale	<input type="radio"/> Privato
<input type="radio"/> Giardini storici (GS)	<input type="radio"/> Luoghi di culto (LC)	<input type="radio"/> Amministrazione statale	<input type="radio"/> Altro
<input type="radio"/> Istruzione (IS)	<input type="radio"/> Attrezzature sportive (AS)		

ESTRATTO CARTOGRAFICO SU BASE CTR	ESTRATTO FOTOGRAFICO
	

QUALIFICAZIONE			
AREE VERDI			
Superficie (mq)	2369	Vegetazione presente	<input checked="" type="radio"/> Arborea <input checked="" type="radio"/> Arbustiva <input checked="" type="radio"/> Erbacea
Attrezzature presenti	Area giochi, panchine, cestini	Grado di manutenzione	<input type="radio"/> Scarso/medio <input checked="" type="radio"/> Buono/ottimo
		Illuminazione	<input checked="" type="radio"/> Si <input type="radio"/> No
PERCORSI PEDONALI INTERNI		DOTAZIONE DI ATTREZZATURA SPORTIVA	
Materiali	-	Tipologia	-

MODALITA' DI FRUIZIONE			
BACINO DI UTENZA		SICUREZZA DEL PERCORSO VERSO IL SERVIZIO	
<input checked="" type="radio"/> Locale	<input type="radio"/> Sovralocale	<input checked="" type="radio"/> Marciapiede/Pista ciclabile	<input checked="" type="radio"/> Illuminazione
DOTAZIONE DI PARCHEGGIO PUBBLICO <200 mt. dall'area		TIPOLOGIA DI TRASPORTO PER ACCEDERE AL SERVIZIO	
<input checked="" type="radio"/> Si	<input type="radio"/> No	<input checked="" type="radio"/> Mezzo pubblico	<input checked="" type="radio"/> Mezzo privato
ACCESSIBILITA'			
<input type="radio"/> Nulla	<input type="radio"/> Scarsa	<input type="radio"/> Media	<input checked="" type="radio"/> Alta

VALUTAZIONE	
CRITICITA'	NOTE
-	-



SCHEDA CENSIMENTO DOTAZIONI Comune di Nonantola	NOME	Giardino "Perla Verde"
	UBICAZIONE	Nonantola
	TOPONOMASTICA	Via Guglielmo Marconi, 36


TIPO DI SERVIZIO			
<input type="radio"/> Parcheggio pubblici (P)	<input type="radio"/> Sanità e servizi assistenziali (S)	PROPRIETA'	
<input type="radio"/> Piazza (PZ)	<input type="radio"/> Pubblica amministrazione (PA)	<input checked="" type="radio"/> Pubblica	<input type="radio"/> Privata
<input type="radio"/> Verde attrezzato (VA)	<input type="radio"/> Sicurezza pubblica (SP)	ENTE EROGANTE IL SERVIZIO	
<input type="radio"/> Verde non attrezzato (V)	<input type="radio"/> Attività culturali ricreative (ACR)	<input checked="" type="radio"/> Amministrazione comunale	<input type="radio"/> Privato
<input checked="" type="radio"/> Giardini storici (GS)	<input type="radio"/> Luoghi di culto (LC)	<input type="radio"/> Amministrazione statale	<input type="radio"/> Altro
<input type="radio"/> Istruzione (IS)	<input type="radio"/> Attrezzature sportive (AS)		

ESTRATTO CARTOGRAFICO SU BASE CTR	ESTRATTO FOTOGRAFICO
	

QUALIFICAZIONE			
AREE VERDI			
Superficie (mq)	3602	Vegetazione presente	<input checked="" type="radio"/> Arborea <input checked="" type="radio"/> Arbustiva <input checked="" type="radio"/> Erbacea
Attrezzature presenti	Panchine, cestini, sculture	Grado di manutenzione	<input type="radio"/> Scarso/medio <input checked="" type="radio"/> Buono/ottimo
		Illuminazione	<input checked="" type="radio"/> Sì <input type="radio"/> No
PERCORSI PEDONALI INTERNI		DOTAZIONE DI ATTREZZATURA SPORTIVA	
Materiali	Ghiaia	Tipologia	-

MODALITA' DI FRUIZIONE			
BACINO DI UTENZA		SICUREZZA DEL PERCORSO VERSO IL SERVIZIO	
<input checked="" type="radio"/> Locale	<input checked="" type="radio"/> Sovralocale	<input checked="" type="radio"/> Marciapiede/Pista ciclabile	<input checked="" type="radio"/> Illuminazione
DOTAZIONE DI PARCHEGGIO PUBBLICO <200 mt. dall'area		TIPOLOGIA DI TRASPORTO PER ACCEDERE AL SERVIZIO	
<input checked="" type="radio"/> Sì	<input type="radio"/> No	<input checked="" type="radio"/> Mezzo pubblico	<input checked="" type="radio"/> Mezzo privato
ACCESSIBILITA'			
<input type="radio"/> Nulla	<input type="radio"/> Scarsa	<input type="radio"/> Media	<input checked="" type="radio"/> Alta

VALUTAZIONE	
CRITICITA'	NOTE
Scarsa relazione con l'intorno	Possibilità di rigenerazione degli spazi aperti pubblici e semipubblici adiacenti alla Torre dei Bolognesi. Ciò permetterebbe di valorizzare l'area esistente in connessione col Parco della Pace.



SCHEDA CENSIMENTO DOTAZIONI Comune di Nonantola	N° 35	NOME	Parco Via Fabio Filzi
		UBICAZIONE	Nonantola
		TOPONOMASTICA	Via Fabio Filzi

TIPO DI SERVIZIO			
<input type="radio"/> Parcheggi pubblici (P)	<input type="radio"/> Sanità e servizi assistenziali (S)	PROPRIETA'	
<input type="radio"/> Piazza (PZ)	<input type="radio"/> Pubblica amministrazione (PA)	<input checked="" type="radio"/> Pubblica	<input type="radio"/> Privata
<input type="radio"/> Verde attrezzato (VA)	<input type="radio"/> Sicurezza pubblica (SP)	ENTE EROGANTE IL SERVIZIO	
<input checked="" type="radio"/> Verde non attrezzato (V)	<input type="radio"/> Attività culturali ricreative (ACR)	<input checked="" type="radio"/> Amministrazione comunale	<input type="radio"/> Privato
<input type="radio"/> Giardini storici (GS)	<input type="radio"/> Luoghi di culto (LC)	<input type="radio"/> Amministrazione statale	<input type="radio"/> Altro
<input type="radio"/> Istruzione (IS)	<input type="radio"/> Attrezzature sportive (AS)		

ESTRATTO CARTOGRAFICO SU BASE CTR	ESTRATTO FOTOGRAFICO
	

QUALIFICAZIONE			
AREE VERDI			
Superficie (mq)	2425	Vegetazione presente	<input checked="" type="radio"/> Arborea <input checked="" type="radio"/> Arbustiva <input checked="" type="radio"/> Erbacea
Attrezzature presenti	Panchine, cestini	Grado di manutenzione	<input checked="" type="radio"/> Scarso/medio <input type="radio"/> Buono/ottimo
		Illuminazione	<input checked="" type="radio"/> Si <input type="radio"/> No
PERCORSI PEDONALI INTERNI		DOTAZIONE DI ATTREZZATURA SPORTIVA	
Materiali	Materiale lapideo	Tipologia	-

MODALITA' DI FRUIZIONE			
BACINO DI UTENZA		SICUREZZA DEL PERCORSO VERSO IL SERVIZIO	
<input checked="" type="radio"/> Locale	<input type="radio"/> Sovralocale	<input checked="" type="radio"/> Marciapiede/Pista ciclabile	<input checked="" type="radio"/> Illuminazione
DOTAZIONE DI PARCHEGGIO PUBBLICO <200 mt. dall'area		TIPOLOGIA DI TRASPORTO PER ACCEDERE AL SERVIZIO	
<input checked="" type="radio"/> Si	<input type="radio"/> No	<input checked="" type="radio"/> Mezzo pubblico	<input checked="" type="radio"/> Mezzo privato
ACCESSIBILITA'			
<input type="radio"/> Nulla	<input type="radio"/> Scarsa	<input type="radio"/> Media	<input checked="" type="radio"/> Alta

VALUTAZIONE	
CRITICITA'	NOTE
Il parco è poco utilizzato e di conseguenza poco sicuro. Non è attrezzato e il percorso interno non si collega con l'esterno del giardino. Pessima manutenzione.	Il parco, dal carattere spiccatamente semi-privato, potrebbe avere maggiori opportunità di utilizzo dotando l'area di attrezzature.



SCHEDA CENSIMENTO DOTAZIONI Comune di Nonantola	N° 36		NOME	Parco Via Guido d'Arezzo
			UBICAZIONE	Nonantola
			TOPONOMASTICA	Via Guido d'Arezzo, 4




TIPO DI SERVIZIO			
<input type="radio"/> Parcheggio pubblici (P)	<input type="radio"/> Sanità e servizi assistenziali (S)	PROPRIETA'	
<input type="radio"/> Piazza (PZ)	<input type="radio"/> Pubblica amministrazione (PA)	<input checked="" type="radio"/> Pubblica	<input type="radio"/> Privata
<input type="radio"/> Verde attrezzato (VA)	<input type="radio"/> Sicurezza pubblica (SP)	ENTE EROGANTE IL SERVIZIO	
<input checked="" type="radio"/> Verde non attrezzato (V)	<input type="radio"/> Attività culturali ricreative (ACR)	<input checked="" type="radio"/> Amministrazione comunale	<input type="radio"/> Privato
<input type="radio"/> Giardini storici (GS)	<input type="radio"/> Luoghi di culto (LC)	<input type="radio"/> Amministrazione statale	<input type="radio"/> Altro
<input type="radio"/> Istruzione (IS)	<input type="radio"/> Attrezzature sportive (AS)		

ESTRATTO CARTOGRAFICO SU BASE CTR	ESTRATTO FOTOGRAFICO
	

QUALIFICAZIONE			
AREE VERDI			
Superficie (mq)	1222	Vegetazione presente	<input checked="" type="radio"/> Arborea <input checked="" type="radio"/> Arbustiva <input checked="" type="radio"/> Erbacea
Attrezzature presenti	-	Grado di manutenzione	<input checked="" type="radio"/> Scarso/medio <input type="radio"/> Buono/ottimo
		Illuminazione	<input type="radio"/> Si <input checked="" type="radio"/> No
PERCORSI PEDONALI INTERNI		DOTAZIONE DI ATTREZZATURA SPORTIVA	
Materiali	-	Tipologia	-

MODALITA' DI FRUIZIONE			
BACINO DI UTENZA		SICUREZZA DEL PERCORSO VERSO IL SERVIZIO	
<input checked="" type="radio"/> Locale	<input type="radio"/> Sovralocale	<input checked="" type="radio"/> Marciapiede/Pista ciclabile	<input checked="" type="radio"/> Illuminazione
DOTAZIONE DI PARCHEGGIO PUBBLICO <200 mt. dall'area		TIPOLOGIA DI TRASPORTO PER ACCEDERE AL SERVIZIO	
<input checked="" type="radio"/> Si	<input type="radio"/> No	<input checked="" type="radio"/> Mezzo pubblico	<input checked="" type="radio"/> Mezzo privato
ACCESSIBILITA'			
<input type="radio"/> Nulla	<input type="radio"/> Scarsa	<input type="radio"/> Media	<input checked="" type="radio"/> Alta

VALUTAZIONE	
CRITICITA'	NOTE
Poco utilizzato, scarsa qualità della vegetazione	Si potrebbe offrire un'occasione di sosta implementando l'arredo urbano al momento del tutto assente



SCHEDA CENSIMENTO DOTAZIONI Comune di Nonantola	NOME	Parco Via Eliseo Zoboli
	UBICAZIONE	Nonantola
	TOPONOMASTICA	Via Eliseo Zoboli

TIPO DI SERVIZIO			
<input type="radio"/> Parcheggio pubblici (P)	<input type="radio"/> Sanità e servizi assistenziali (S)	PROPRIETA'	
<input type="radio"/> Piazza (PZ)	<input type="radio"/> Pubblica amministrazione (PA)	<input checked="" type="radio"/> Pubblica	<input type="radio"/> Privata
<input type="radio"/> Verde attrezzato (VA)	<input type="radio"/> Sicurezza pubblica (SP)	ENTE EROGANTE IL SERVIZIO	
<input checked="" type="radio"/> Verde non attrezzato (V)	<input type="radio"/> Attività culturali ricreative (ACR)	<input checked="" type="radio"/> Amministrazione comunale	<input type="radio"/> Privato
<input type="radio"/> Giardini storici (GS)	<input type="radio"/> Luoghi di culto (LC)	<input type="radio"/> Amministrazione statale	<input type="radio"/> Altro
<input type="radio"/> Istruzione (IS)	<input type="radio"/> Attrezzature sportive (AS)		

ESTRATTO CARTOGRAFICO SU BASE CTR	ESTRATTO FOTOGRAFICO
	

QUALIFICAZIONE			
AREE VERDI			
Superficie (mq)	3399	Vegetazione presente	<input checked="" type="radio"/> Arborea <input checked="" type="radio"/> Arbustiva <input checked="" type="radio"/> Erbacea
Attrezzature presenti	Panchine, cestini	Grado di manutenzione	<input checked="" type="radio"/> Scarso/medio <input type="radio"/> Buono/ottimo
		Illuminazione	<input type="radio"/> Si <input checked="" type="radio"/> No
PERCORSI PEDONALI INTERNI		DOTAZIONE DI ATTREZZATURA SPORTIVA	
Materiali	-	Tipologia	-

MODALITA' DI FRUIZIONE			
BACINO DI UTENZA		SICUREZZA DEL PERCORSO VERSO IL SERVIZIO	
<input checked="" type="radio"/> Locale	<input type="radio"/> Sovralocale	<input type="radio"/> Marciapiede/Pista ciclabile	<input type="radio"/> Illuminazione
DOTAZIONE DI PARCHEGGIO PUBBLICO <200 mt. dall'area		TIPOLOGIA DI TRASPORTO PER ACCEDERE AL SERVIZIO	
<input checked="" type="radio"/> Si	<input type="radio"/> No	<input checked="" type="radio"/> Mezzo pubblico	<input checked="" type="radio"/> Mezzo privato
ACCESSIBILITA'			
<input type="radio"/> Nulla	<input checked="" type="radio"/> Scarso	<input type="radio"/> Media	<input type="radio"/> Alta

VALUTAZIONE	
CRITICITA'	NOTE
la collocazione a ridosso della zona industriale e la mancanza di illuminazione ne implica un potenziale scarso utilizzo e una percezione poco sicura del parco stesso.	Il parco, sito nel quartiere industriale, potrebbe diventare luogo di ricreazione/svago per i lavoratori ed essere reso più accessibile e sicuro attraverso il collegamento al parco adiacente tramite un sistema di percorsi ciclopeditoni e dotando l'area di illuminazione.



SCHEDA CENSIMENTO DOTAZIONI Comune di Nonantola	NOME	Parco "Padre Ermanno Piccinini"
	UBICAZIONE	Nonantola
	TOPONOMASTICA	Via Pieve



TIPO DI SERVIZIO			
<input type="radio"/> Parcheggi pubblici (P)	<input type="radio"/> Sanità e servizi assistenziali (S)	PROPRIETA'	
<input type="radio"/> Piazza (PZ)	<input type="radio"/> Pubblica amministrazione (PA)	<input checked="" type="radio"/> Pubblica	<input type="radio"/> Privata
<input type="radio"/> Verde attrezzato (VA)	<input type="radio"/> Sicurezza pubblica (SP)	ENTE EROGANTE IL SERVIZIO	
<input checked="" type="radio"/> Verde non attrezzato (V)	<input type="radio"/> Attività culturali ricreative (ACR)	<input checked="" type="radio"/> Amministrazione comunale	<input type="radio"/> Privato
<input type="radio"/> Giardini storici (GS)	<input type="radio"/> Luoghi di culto (LC)	<input type="radio"/> Amministrazione statale	<input type="radio"/> Altro
<input type="radio"/> Istruzione (IS)	<input type="radio"/> Attrezzature sportive (AS)		

ESTRATTO CARTOGRAFICO SU BASE CTR	ESTRATTO FOTOGRAFICO
	

QUALIFICAZIONE			
AREE VERDI			
Superficie (mq)	1396	Vegetazione presente	<input checked="" type="radio"/> Arborea <input checked="" type="radio"/> Arbustiva <input checked="" type="radio"/> Erbacea
Attrezzature presenti	-	Grado di manutenzione	<input checked="" type="radio"/> Scarso/medio <input type="radio"/> Buono/ottimo
		Illuminazione	<input type="radio"/> Si <input checked="" type="radio"/> No
PERCORSI PEDONALI INTERNI		DOTAZIONE DI ATTREZZATURA SPORTIVA	
Materiali	Autobloccanti parz. permeabili	Tipologia	-

MODALITA' DI FRUIZIONE			
BACINO DI UTENZA		SICUREZZA DEL PERCORSO VERSO IL SERVIZIO	
<input checked="" type="radio"/> Locale	<input type="radio"/> Sovralocale	<input checked="" type="radio"/> Marciapiede/Pista ciclabile	<input checked="" type="radio"/> Illuminazione
DOTAZIONE DI PARCHEGGIO PUBBLICO <200 mt. dall'area		TIPOLOGIA DI TRASPORTO PER ACCEDERE AL SERVIZIO	
<input checked="" type="radio"/> Si	<input type="radio"/> No	<input checked="" type="radio"/> Mezzo pubblico	<input checked="" type="radio"/> Mezzo privato
ACCESSIBILITA'			
<input type="radio"/> Nulla	<input type="radio"/> Scarsa	<input checked="" type="radio"/> Media	<input type="radio"/> Alta

VALUTAZIONE	
CRITICITA'	NOTE
Scarsa manutenzione, non attrezzato e mancanza di illuminazione.	Pur trattandosi di una piccola area verde, funge da filtro tra le abitazioni a sud e la strada. Attraverso l'inserimento di panchine e un sistema di illuminazione si potrebbe offrire un'occasione di sosta per i cittadini che abitano nell'intorno.



SCHEDA CENSIMENTO DOTAZIONI Comune di Nonantola	NOME	Parco Via Rodolfo Morandi
	UBICAZIONE	Nonantola
	TOPONOMASTICA	Via Rodolfo Morandi, 11


TIPO DI SERVIZIO			
<input type="radio"/> Parcheggi pubblici (P)	<input type="radio"/> Sanità e servizi assistenziali (S)	PROPRIETA'	
<input type="radio"/> Piazza (PZ)	<input type="radio"/> Pubblica amministrazione (PA)	<input checked="" type="radio"/> Pubblica	<input type="radio"/> Privata
<input type="radio"/> Verde attrezzato (VA)	<input type="radio"/> Sicurezza pubblica (SP)	ENTE EROGANTE IL SERVIZIO	
<input checked="" type="radio"/> Verde non attrezzato (V)	<input type="radio"/> Attività culturali ricreative (ACR)	<input checked="" type="radio"/> Amministrazione comunale	<input type="radio"/> Privato
<input type="radio"/> Giardini storici (GS)	<input type="radio"/> Luoghi di culto (LC)	<input type="radio"/> Amministrazione statale	<input type="radio"/> Altro
<input type="radio"/> Istruzione (IS)	<input type="radio"/> Attrezzature sportive (AS)		

ESTRATTO CARTOGRAFICO SU BASE CTR	ESTRATTO FOTOGRAFICO
	

QUALIFICAZIONE			
AREE VERDI			
Superficie (mq)	750	Vegetazione presente	<input checked="" type="radio"/> Arborea <input checked="" type="radio"/> Arbustiva <input checked="" type="radio"/> Erbacea
Attrezzature presenti	-	Grado di manutenzione	<input checked="" type="radio"/> Scarso/medio <input type="radio"/> Buono/ottimo
		Illuminazione	<input type="radio"/> Si <input checked="" type="radio"/> No
PERCORSI PEDONALI INTERNI		DOTAZIONE DI ATTREZZATURA SPORTIVA	
Materiali	-	Tipologia	-

MODALITA' DI FRUIZIONE			
BACINO DI UTENZA		SICUREZZA DEL PERCORSO VERSO IL SERVIZIO	
<input checked="" type="radio"/> Locale	<input type="radio"/> Sovralocale	<input checked="" type="radio"/> Marciapiede/Pista ciclabile	<input checked="" type="radio"/> Illuminazione
DOTAZIONE DI PARCHEGGIO PUBBLICO <200 mt. dall'area		TIPOLOGIA DI TRASPORTO PER ACCEDERE AL SERVIZIO	
<input checked="" type="radio"/> Si	<input type="radio"/> No	<input type="radio"/> Mezzo pubblico	<input checked="" type="radio"/> Mezzo privato
ACCESSIBILITA'			
<input type="radio"/> Nulla	<input checked="" type="radio"/> Scarso	<input type="radio"/> Media	<input type="radio"/> Alta

VALUTAZIONE	
CRITICITA'	NOTE
Scarso manutenzione, mancanza di illuminazione e di arredo urbano.	Possibilità di aumentare il grado di accessibilità e sicurezza dotando il parco di arredo e illuminazione



SCHEDA CENSIMENTO DOTAZIONI Comune di Nonantola	NOME	Parco Via Salvador Allende
	UBICAZIONE	Nonantola
	TOPONOMASTICA	Via Salvador Allende, 4

TIPO DI SERVIZIO			
<input type="radio"/> Parcheggi pubblici (P)	<input type="radio"/> Sanità e servizi assistenziali (S)	PROPRIETA'	
<input type="radio"/> Piazza (PZ)	<input type="radio"/> Pubblica amministrazione (PA)	<input checked="" type="radio"/> Pubblica	<input type="radio"/> Privata
<input type="radio"/> Verde attrezzato (VA)	<input type="radio"/> Sicurezza pubblica (SP)	ENTE EROGANTE IL SERVIZIO	
<input checked="" type="radio"/> Verde non attrezzato (V)	<input type="radio"/> Attività culturali ricreative (ACR)	<input checked="" type="radio"/> Amministrazione comunale	<input type="radio"/> Privato
<input type="radio"/> Giardini storici (GS)	<input type="radio"/> Luoghi di culto (LC)	<input type="radio"/> Amministrazione statale	<input type="radio"/> Altro
<input type="radio"/> Istruzione (IS)	<input type="radio"/> Attrezzature sportive (AS)		

ESTRATTO CARTOGRAFICO SU BASE CTR	ESTRATTO FOTOGRAFICO
	

QUALIFICAZIONE			
AREE VERDI			
Superficie (mq)	4927	Vegetazione presente	<input checked="" type="radio"/> Arborea <input checked="" type="radio"/> Arbustiva <input checked="" type="radio"/> Erbacea
Attrezzature presenti	-	Grado di manutenzione	<input checked="" type="radio"/> Scarso/medio <input type="radio"/> Buono/ottimo
		Illuminazione	<input type="radio"/> Si <input checked="" type="radio"/> No
PERCORSI PEDONALI INTERNI		DOTAZIONE DI ATTREZZATURA SPORTIVA	
Materiali	Autobloccanti parz. permeabili	Tipologia	-

MODALITA' DI FRUIZIONE			
BACINO DI UTENZA		SICUREZZA DEL PERCORSO VERSO IL SERVIZIO	
<input checked="" type="radio"/> Locale	<input type="radio"/> Sovralocale	<input checked="" type="radio"/> Marciapiede/Pista ciclabile	<input checked="" type="radio"/> Illuminazione
DOTAZIONE DI PARCHEGGIO PUBBLICO <200 mt. dall'area		TIPOLOGIA DI TRASPORTO PER ACCEDERE AL SERVIZIO	
<input checked="" type="radio"/> Si	<input type="radio"/> No	<input checked="" type="radio"/> Mezzo pubblico	<input checked="" type="radio"/> Mezzo privato
ACCESSIBILITA'			
<input type="radio"/> Nulla	<input type="radio"/> Scarsa	<input checked="" type="radio"/> Media	<input type="radio"/> Alta

VALUTAZIONE	
CRITICITA'	NOTE
Scarsa manutenzione, non attrezzato e mancanza di illuminazione.	Pur trattandosi di una piccola area verde, funge da filtro tra le abitazioni a sud e la strada. Attraverso l'inserimento di panchine si potrebbe offrire un'occasione di sosta per i cittadini che abitano nell'intorno.



SCHEDA CENSIMENTO DOTAZIONI Comune di Nonantola	NOME	Parco "Nilde Jotti"
	UBICAZIONE	Nonantola
	TOPONOMASTICA	Via Giuseppe Saragat,402

TIPO DI SERVIZIO			
<input type="radio"/> Parcheggi pubblici (P)	<input type="radio"/> Sanità e servizi assistenziali (S)	PROPRIETA'	
<input type="radio"/> Piazza (PZ)	<input type="radio"/> Pubblica amministrazione (PA)	<input checked="" type="radio"/> Pubblica	<input type="radio"/> Privata
<input checked="" type="radio"/> Verde attrezzato (VA)	<input type="radio"/> Sicurezza pubblica (SP)	ENTE EROGANTE IL SERVIZIO	
<input type="radio"/> Verde non attrezzato (V)	<input type="radio"/> Attività culturali ricreative (ACR)	<input checked="" type="radio"/> Amministrazione comunale	<input type="radio"/> Privato
<input type="radio"/> Giardini storici (GS)	<input type="radio"/> Luoghi di culto (LC)	<input type="radio"/> Amministrazione statale	<input type="radio"/> Altro
<input type="radio"/> Istruzione (IS)	<input type="radio"/> Attrezzature sportive (AS)		

ESTRATTO CARTOGRAFICO SU BASE CTR 	ESTRATTO FOTOGRAFICO 
--	--

QUALIFICAZIONE			
AREE VERDI			
Superficie (mq)	5465	Vegetazione presente	<input checked="" type="radio"/> Arborea <input type="radio"/> Arbustiva <input checked="" type="radio"/> Erbacea
Attrezzature presenti	Area giochi, panchine, cestini	Grado di manutenzione	<input checked="" type="radio"/> Scarso/medio <input type="radio"/> Buono/ottimo
		Illuminazione	<input checked="" type="radio"/> Si <input type="radio"/> No
PERCORSI PEDONALI INTERNI		DOTAZIONE DI ATTREZZATURA SPORTIVA	
Materiali	Autobloccanti parz. permeabili	Tipologia	-

MODALITA' DI FRUIZIONE			
BACINO DI UTENZA		SICUREZZA DEL PERCORSO VERSO IL SERVIZIO	
<input checked="" type="radio"/> Locale	<input type="radio"/> Sovralocale	<input checked="" type="radio"/> Marciapiede/Pista ciclabile	<input checked="" type="radio"/> Illuminazione
DOTAZIONE DI PARCHEGGIO PUBBLICO <200 mt. dall'area		TIPOLOGIA DI TRASPORTO PER ACCEDERE AL SERVIZIO	
<input checked="" type="radio"/> Si	<input type="radio"/> No	<input checked="" type="radio"/> Mezzo pubblico	<input checked="" type="radio"/> Mezzo privato
ACCESSIBILITA'			
<input type="radio"/> Nulla	<input type="radio"/> Scarsa	<input type="radio"/> Media	<input checked="" type="radio"/> Alta

VALUTAZIONE	
CRITICITA'	NOTE
Ridotta attrezzatura per l'attività ludica-ricreativa.	-



SCHEDA CENSIMENTO DOTAZIONI Comune di Nonantola	NOME	Parco Via della Partecipanza
	UBICAZIONE	Nonantola
	TOPONOMASTICA	Via della Partecipanza, 81


TIPO DI SERVIZIO			
<input type="radio"/> Parcheggi pubblici (P)	<input type="radio"/> Sanità e servizi assistenziali (S)	PROPRIETA'	
<input type="radio"/> Piazza (PZ)	<input type="radio"/> Pubblica amministrazione (PA)	<input checked="" type="radio"/> Pubblica	<input type="radio"/> Privata
<input checked="" type="radio"/> Verde attrezzato (VA)	<input type="radio"/> Sicurezza pubblica (SP)	ENTE EROGANTE IL SERVIZIO	
<input type="radio"/> Verde non attrezzato (V)	<input type="radio"/> Attività culturali ricreative (ACR)	<input checked="" type="radio"/> Amministrazione comunale	<input type="radio"/> Privato
<input type="radio"/> Giardini storici (GS)	<input type="radio"/> Luoghi di culto (LC)	<input type="radio"/> Amministrazione statale	<input type="radio"/> Altro
<input type="radio"/> Istruzione (IS)	<input type="radio"/> Attrezzature sportive (AS)		

ESTRATTO CARTOGRAFICO SU BASE CTR	ESTRATTO FOTOGRAFICO
	

QUALIFICAZIONE			
AREE VERDI			
Superficie (mq)	7580	Vegetazione presente	<input checked="" type="radio"/> Arborea <input type="radio"/> Arbustiva <input checked="" type="radio"/> Erbacea
Attrezzature presenti	Area giochi, panchine, cestini	Grado di manutenzione	<input type="radio"/> Scarso/medio <input checked="" type="radio"/> Buono/ottimo
		Illuminazione	<input checked="" type="radio"/> Si <input type="radio"/> No
PERCORSI PEDONALI INTERNI		DOTAZIONE DI ATTREZZATURA SPORTIVA	
Materiali	Asfalto	Tipologia	-

MODALITA' DI FRUIZIONE			
BACINO DI UTENZA		SICUREZZA DEL PERCORSO VERSO IL SERVIZIO	
<input checked="" type="radio"/> Locale	<input type="radio"/> Sovralocale	<input checked="" type="radio"/> Marciapiede/Pista ciclabile	<input checked="" type="radio"/> Illuminazione
DOTAZIONE DI PARCHEGGIO PUBBLICO <200 mt. dall'area		TIPOLOGIA DI TRASPORTO PER ACCEDERE AL SERVIZIO	
<input checked="" type="radio"/> Si	<input type="radio"/> No	<input checked="" type="radio"/> Mezzo pubblico	<input checked="" type="radio"/> Mezzo privato
ACCESSIBILITA'			
<input type="radio"/> Nulla	<input type="radio"/> Scarsa	<input type="radio"/> Media	<input checked="" type="radio"/> Alta

VALUTAZIONE	
CRITICITA'	NOTE
Frammentazione aree verdi	La fascia verde antistante le due aree più grandi offre una buona occasione per il passaggio/sosta. La qualità potrebbe essere migliorata con l'incremento di arredo urbano e dell'illuminazione.



SCHEDA CENSIMENTO DOTAZIONI Comune di Nonantola	N° 43	NOME	Parco Via I. Vaccari
		UBICAZIONE	Via Larga
		TOPONOMASTICA	Via Ivaldo Vaccari

TIPO DI SERVIZIO			
<input type="radio"/> Parcheggi pubblici (P)	<input type="radio"/> Sanità e servizi assistenziali (S)	PROPRIETA'	
<input type="radio"/> Piazza (PZ)	<input type="radio"/> Pubblica amministrazione (PA)	<input checked="" type="radio"/> Pubblica	<input type="radio"/> Privata
<input checked="" type="radio"/> Verde attrezzato (VA)	<input type="radio"/> Sicurezza pubblica (SP)	ENTE EROGANTE IL SERVIZIO	
<input type="radio"/> Verde non attrezzato (V)	<input type="radio"/> Attività culturali ricreative (ACR)	<input checked="" type="radio"/> Amministrazione comunale	<input type="radio"/> Privato
<input type="radio"/> Giardini storici (GS)	<input type="radio"/> Luoghi di culto (LC)	<input type="radio"/> Amministrazione statale	<input type="radio"/> Altro
<input type="radio"/> Istruzione (IS)	<input type="radio"/> Attrezzature sportive (AS)		

ESTRATTO CARTOGRAFICO SU BASE CTR 	ESTRATTO FOTOGRAFICO 
--	--

QUALIFICAZIONE			
AREE VERDI			
Superficie (mq)	8724	Vegetazione presente	<input checked="" type="radio"/> Arborea <input checked="" type="radio"/> Arbustiva <input checked="" type="radio"/> Erbacea
Attrezzature presenti	Area giochi, panchine, cestini	Grado di manutenzione	<input type="radio"/> Scarso/medio <input checked="" type="radio"/> Buono/ottimo
		Illuminazione	<input checked="" type="radio"/> Si <input type="radio"/> No
PERCORSI PEDONALI INTERNI		DOTAZIONE DI ATTREZZATURA SPORTIVA	
Materiali	Sterrato	Tipologia	Campo da calcio

MODALITA' DI FRUIZIONE			
BACINO DI UTENZA		SICUREZZA DEL PERCORSO VERSO IL SERVIZIO	
<input checked="" type="radio"/> Locale	<input type="radio"/> Sovralocale	<input checked="" type="radio"/> Marciapiede/Pista ciclabile	<input checked="" type="radio"/> Illuminazione
DOTAZIONE DI PARCHEGGIO PUBBLICO <200 mt. dall'area		TIPOLOGIA DI TRASPORTO PER ACCEDERE AL SERVIZIO	
<input checked="" type="radio"/> Si	<input type="radio"/> No	<input checked="" type="radio"/> Mezzo pubblico	<input checked="" type="radio"/> Mezzo privato
ACCESSIBILITA'			
<input type="radio"/> Nulla	<input type="radio"/> Scarsa	<input type="radio"/> Media	<input checked="" type="radio"/> Alta

VALUTAZIONE	
CRITICITA'	NOTE
-	-



SCHEDA CENSIMENTO DOTAZIONI Comune di Nonantola	NOME	Parco Via Golfiera
	UBICAZIONE	Via Larga
	TOPONOMASTICA	Via Golfiera

TIPO DI SERVIZIO			
<input type="radio"/> Parcheggi pubblici (P)	<input type="radio"/> Sanità e servizi assistenziali (S)	PROPRIETA'	
<input type="radio"/> Piazza (PZ)	<input type="radio"/> Pubblica amministrazione (PA)	<input checked="" type="radio"/> Pubblica	<input type="radio"/> Privata
<input checked="" type="radio"/> Verde attrezzato (VA)	<input type="radio"/> Sicurezza pubblica (SP)	ENTE EROGANTE IL SERVIZIO	
<input type="radio"/> Verde non attrezzato (V)	<input type="radio"/> Attività culturali ricreative (ACR)	<input checked="" type="radio"/> Amministrazione comunale	<input type="radio"/> Privato
<input type="radio"/> Giardini storici (GS)	<input type="radio"/> Luoghi di culto (LC)	<input type="radio"/> Amministrazione statale	<input type="radio"/> Altro
<input type="radio"/> Istruzione (IS)	<input type="radio"/> Attrezzature sportive (AS)		

ESTRATTO CARTOGRAFICO SU BASE CTR 	ESTRATTO FOTOGRAFICO 
--	--

QUALIFICAZIONE			
AREE VERDI			
Superficie (mq)	1528	Vegetazione presente	<input checked="" type="radio"/> Arborea <input checked="" type="radio"/> Arbustiva <input checked="" type="radio"/> Erbacea
Attrezzature presenti	Area giochi, panchine, cestini	Grado di manutenzione	<input type="radio"/> Scarso/medio <input checked="" type="radio"/> Buono/ottimo
		Illuminazione	<input checked="" type="radio"/> Si <input type="radio"/> No
PERCORSI PEDONALI INTERNI		DOTAZIONE DI ATTREZZATURA SPORTIVA	
Materiali	Sterrato	Tipologia	Campetto da calcio

MODALITA' DI FRUIZIONE			
BACINO DI UTENZA		SICUREZZA DEL PERCORSO VERSO IL SERVIZIO	
<input checked="" type="radio"/> Locale	<input type="radio"/> Sovralocale	<input type="radio"/> Marciapiede/Pista ciclabile	<input type="radio"/> Illuminazione
DOTAZIONE DI PARCHEGGIO PUBBLICO <200 mt. dall'area		TIPOLOGIA DI TRASPORTO PER ACCEDERE AL SERVIZIO	
<input checked="" type="radio"/> Si	<input type="radio"/> No	<input type="radio"/> Mezzo pubblico	<input checked="" type="radio"/> Mezzo privato
ACCESSIBILITA'			
<input type="radio"/> Nulla	<input type="radio"/> Scarsa	<input checked="" type="radio"/> Media	<input type="radio"/> Alta

VALUTAZIONE	
CRITICITA'	NOTE
-	-



SCHEDA CENSIMENTO DOTAZIONI Comune di Nonantola	NOME	Parco "Padre Ernesto Balducci"
	UBICAZIONE	La Grande
	TOPONOMASTICA	Via Tagliamento

TIPO DI SERVIZIO			
<input type="radio"/> Parcheggio pubblici (P)	<input type="radio"/> Sanità e servizi assistenziali (S)	PROPRIETA'	
<input type="radio"/> Piazza (PZ)	<input type="radio"/> Pubblica amministrazione (PA)	<input checked="" type="radio"/> Pubblica	<input type="radio"/> Privata
<input checked="" type="radio"/> Verde attrezzato (VA)	<input type="radio"/> Sicurezza pubblica (SP)	ENTE EROGANTE IL SERVIZIO	
<input type="radio"/> Verde non attrezzato (V)	<input type="radio"/> Attività culturali ricreative (ACR)	<input checked="" type="radio"/> Amministrazione comunale	<input type="radio"/> Privato
<input type="radio"/> Giardini storici (GS)	<input type="radio"/> Luoghi di culto (LC)	<input type="radio"/> Amministrazione statale	<input type="radio"/> Altro
<input type="radio"/> Istruzione (IS)	<input type="radio"/> Attrezzature sportive (AS)		

ESTRATTO CARTOGRAFICO SU BASE CTR	ESTRATTO FOTOGRAFICO
	

QUALIFICAZIONE			
AREE VERDI			
Superficie (mq)	6980	Vegetazione presente	<input checked="" type="radio"/> Arborea <input type="radio"/> Arbustiva <input checked="" type="radio"/> Erbacea
Attrezzature presenti	Area giochi, panchine, cestini	Grado di manutenzione	<input type="radio"/> Scarso/medio <input checked="" type="radio"/> Buono/ottimo
		Illuminazione	<input type="radio"/> Si <input checked="" type="radio"/> No
PERCORSI PEDONALI INTERNI		DOTAZIONE DI ATTREZZATURA SPORTIVA	
Materiali	-	Tipologia	Campo da calcio

MODALITA' DI FRUIZIONE			
BACINO DI UTENZA		SICUREZZA DEL PERCORSO VERSO IL SERVIZIO	
<input checked="" type="radio"/> Locale	<input type="radio"/> Sovralocale	<input type="radio"/> Marciapiede/Pista ciclabile	<input checked="" type="radio"/> Illuminazione
DOTAZIONE DI PARCHEGGIO PUBBLICO <200 mt. dall'area		TIPOLOGIA DI TRASPORTO PER ACCEDERE AL SERVIZIO	
<input checked="" type="radio"/> Si	<input type="radio"/> No	<input checked="" type="radio"/> Mezzo pubblico	<input checked="" type="radio"/> Mezzo privato
ACCESSIBILITA'			
<input type="radio"/> Nulla	<input type="radio"/> Scarsa	<input checked="" type="radio"/> Media	<input type="radio"/> Alta

VALUTAZIONE	
CRITICITA'	NOTE
Mancanza di percorsi interni e di un collegamento ciclabile alla vicina rete esistente su via di Mezzo; mancanza di illuminazione notturna.	Il parco, dotato di arredo urbano e verde di ottima qualità, potrebbe essere reso maggiormente accessibile attraverso la presenza di percorsi interni. In aggiunta, un miglioramento delle condizioni di illuminazione ne aumenterebbe il grado di sicurezza e lo renderebbe potenzialmente fruibile anche nelle ore serali.



SCHEDA CENSIMENTO DOTAZIONI Comune di Nonantola	NOME	Parco Via di Mezzo
	UBICAZIONE	La Grande
	TOPONOMASTICA	Via di Mezzo

TIPO DI SERVIZIO			
<input type="radio"/> Parcheggi pubblici (P)	<input type="radio"/> Sanità e servizi assistenziali (S)	PROPRIETA'	
<input type="radio"/> Piazza (PZ)	<input type="radio"/> Pubblica amministrazione (PA)	<input checked="" type="radio"/> Pubblica	<input type="radio"/> Privata
<input checked="" type="radio"/> Verde attrezzato (VA)	<input type="radio"/> Sicurezza pubblica (SP)	ENTE EROGANTE IL SERVIZIO	
<input type="radio"/> Verde non attrezzato (V)	<input type="radio"/> Attività culturali ricreative (ACR)	<input checked="" type="radio"/> Amministrazione comunale	<input type="radio"/> Privato
<input type="radio"/> Giardini storici (GS)	<input type="radio"/> Luoghi di culto (LC)	<input type="radio"/> Amministrazione statale	<input type="radio"/> Altro
<input type="radio"/> Istruzione (IS)	<input type="radio"/> Attrezzature sportive (AS)		

ESTRATTO CARTOGRAFICO SU BASE CTR 	ESTRATTO FOTOGRAFICO 
--	--

QUALIFICAZIONE			
AREE VERDI			
Superficie (mq)	2498	Vegetazione presente	<input checked="" type="radio"/> Arborea <input checked="" type="radio"/> Arbustiva <input checked="" type="radio"/> Erbacea
Attrezzature presenti	Panchine, cestini	Grado di manutenzione	<input type="radio"/> Scarso/medio <input checked="" type="radio"/> Buono/ottimo
		Illuminazione	<input type="radio"/> Si <input checked="" type="radio"/> No
PERCORSI PEDONALI INTERNI		DOTAZIONE DI ATTREZZATURA SPORTIVA	
Materiali	Autobloccanti parz. permeabili	Tipologia	Campo da calcio

MODALITA' DI FRUIZIONE			
BACINO DI UTENZA		SICUREZZA DEL PERCORSO VERSO IL SERVIZIO	
<input checked="" type="radio"/> Locale	<input type="radio"/> Sovralocale	<input checked="" type="radio"/> Marciapiede/Pista ciclabile	<input checked="" type="radio"/> Illuminazione
DOTAZIONE DI PARCHEGGIO PUBBLICO <200 mt. dall'area		TIPOLOGIA DI TRASPORTO PER ACCEDERE AL SERVIZIO	
<input checked="" type="radio"/> Si	<input type="radio"/> No	<input checked="" type="radio"/> Mezzo pubblico	<input checked="" type="radio"/> Mezzo privato
ACCESSIBILITA'			
<input type="radio"/> Nulla	<input type="radio"/> Scarsa	<input checked="" type="radio"/> Media	<input type="radio"/> Alta

VALUTAZIONE	
CRITICITA'	NOTE
Scarsamente arredato (sono presenti solo due panchine)	Il parco potrebbe essere reso maggiormente fruibile attraverso l'implemento di arredo. Possibilità di relazione con le vicine attività ristorative e culturali.



SCHEDA CENSIMENTO DOTAZIONI Comune di Nonantola	NOME	Parco Via Luigi Carlo Farini
	UBICAZIONE	Campazzo
	TOPONOMASTICA	Via Luigi Carlo Farini

TIPO DI SERVIZIO			
<input type="radio"/> Parcheggio pubblici (P)	<input type="radio"/> Sanità e servizi assistenziali (S)	PROPRIETA'	
<input type="radio"/> Piazza (PZ)	<input type="radio"/> Pubblica amministrazione (PA)	<input checked="" type="radio"/> Pubblica	<input type="radio"/> Privata
<input checked="" type="radio"/> Verde attrezzato (VA)	<input type="radio"/> Sicurezza pubblica (SP)	ENTE EROGANTE IL SERVIZIO	
<input type="radio"/> Verde non attrezzato (V)	<input type="radio"/> Attività culturali ricreative (ACR)	<input checked="" type="radio"/> Amministrazione comunale	<input type="radio"/> Privato
<input type="radio"/> Giardini storici (GS)	<input type="radio"/> Luoghi di culto (LC)	<input type="radio"/> Amministrazione statale	<input type="radio"/> Altro
<input type="radio"/> Istruzione (IS)	<input type="radio"/> Attrezzature sportive (AS)		

ESTRATTO CARTOGRAFICO SU BASE CTR	ESTRATTO FOTOGRAFICO

QUALIFICAZIONE			
AREE VERDI			
Superficie (mq)	7467	Vegetazione presente	<input checked="" type="radio"/> Arborea <input checked="" type="radio"/> Arbustiva <input checked="" type="radio"/> Erbacea
Attrezzature presenti	Area giochi, panchine, cestini, fontanella	Grado di manutenzione	<input type="radio"/> Scarso/medio <input checked="" type="radio"/> Buono/ottimo
		Illuminazione	<input checked="" type="radio"/> Si <input type="radio"/> No
PERCORSI PEDONALI INTERNI		DOTAZIONE DI ATTREZZATURA SPORTIVA	
Materiali	-	Tipologia	-

MODALITA' DI FRUIZIONE			
BACINO DI UTENZA		SICUREZZA DEL PERCORSO VERSO IL SERVIZIO	
<input checked="" type="radio"/> Locale	<input type="radio"/> Sovralocale	<input checked="" type="radio"/> Marciapiede/Pista ciclabile	<input checked="" type="radio"/> Illuminazione
DOTAZIONE DI PARCHEGGIO PUBBLICO <200 mt. dall'area		TIPOLOGIA DI TRASPORTO PER ACCEDERE AL SERVIZIO	
<input checked="" type="radio"/> Si	<input type="radio"/> No	<input type="radio"/> Mezzo pubblico	<input checked="" type="radio"/> Mezzo privato
ACCESSIBILITA'			
<input type="radio"/> Nulla	<input type="radio"/> Scarsa	<input checked="" type="radio"/> Media	<input type="radio"/> Alta

VALUTAZIONE	
CRITICITA'	NOTE
Mancanza di percorsi interni.	Possibilità di rendere il parco più fruibile creando una rete di percorsi interni.



SCHEDA CENSIMENTO DOTAZIONI Comune di Nonantola	NOME	Parco Via Maestra di Bagazzano
	UBICAZIONE	Bagazzano
	TOPONOMASTICA	Via Maestra di Bagazzano

TIPO DI SERVIZIO			
<input type="radio"/> Parcheggi pubblici (P)	<input type="radio"/> Sanità e servizi assistenziali (S)	PROPRIETA'	
<input type="radio"/> Piazza (PZ)	<input type="radio"/> Pubblica amministrazione (PA)	<input checked="" type="radio"/> Pubblica	<input type="radio"/> Privata
<input checked="" type="radio"/> Verde attrezzato (VA)	<input type="radio"/> Sicurezza pubblica (SP)	ENTE EROGANTE IL SERVIZIO	
<input type="radio"/> Verde non attrezzato (V)	<input type="radio"/> Attività culturali ricreative (ACR)	<input checked="" type="radio"/> Amministrazione comunale	<input type="radio"/> Privato
<input type="radio"/> Giardini storici (GS)	<input type="radio"/> Luoghi di culto (LC)	<input type="radio"/> Amministrazione statale	<input type="radio"/> Altro
<input type="radio"/> Istruzione (IS)	<input type="radio"/> Attrezzature sportive (AS)		

ESTRATTO CARTOGRAFICO SU BASE CTR	ESTRATTO FOTOGRAFICO
	

QUALIFICAZIONE			
AREE VERDI			
Superficie (mq)	1653	Vegetazione presente	<input checked="" type="radio"/> Arborea <input checked="" type="radio"/> Arbustiva <input checked="" type="radio"/> Erbacea
Attrezzature presenti	Area giochi, panchine, cestini	Grado di manutenzione	<input type="radio"/> Scarso/medio <input checked="" type="radio"/> Buono/ottimo
		Illuminazione	<input checked="" type="radio"/> Si <input type="radio"/> No
PERCORSI PEDONALI INTERNI		DOTAZIONE DI ATTREZZATURA SPORTIVA	
Materiali	-	Tipologia	

MODALITA' DI FRUIZIONE			
BACINO DI UTENZA		SICUREZZA DEL PERCORSO VERSO IL SERVIZIO	
<input checked="" type="radio"/> Locale	<input type="radio"/> Sovralocale	<input type="radio"/> Marciapiede/Pista ciclabile	<input checked="" type="radio"/> Illuminazione
DOTAZIONE DI PARCHEGGIO PUBBLICO <200 mt. dall'area		TIPOLOGIA DI TRASPORTO PER ACCEDERE AL SERVIZIO	
<input checked="" type="radio"/> Si	<input type="radio"/> No	<input type="radio"/> Mezzo pubblico	<input checked="" type="radio"/> Mezzo privato
ACCESSIBILITA'			
<input type="radio"/> Nulla	<input type="radio"/> Scarsa	<input checked="" type="radio"/> Media	<input type="radio"/> Alta

VALUTAZIONE	
CRITICITA'	NOTE
Mancanza di percorsi.	Possibilità di rendere il parco più fruibile creando una rete di percorsi interni e rendendo più sicuro il percorso ciclopedonale verso il servizio.

ISTRUZIONE

N	LOCALITA'	VIA	IDENTIFICATIVO		DESCRIZIONE	NOME
49	Nonantola	via Maestra di Redù, 57	AC	IS	Asilo nido*	Piccolo Principe
50	Nonantola	via Pietro Gori, 19	AC	IS	Scuola dell'infanzia	Don L. Milani
51	Nonantola	via Italo Calvino, 30	AC	IS	Scuola dell'infanzia*	Don Beccari
52	Nonantola	via Pieve, 33	AC	IS	Scuola dell'infanzia paritaria	San Giuseppe
53	Nonantola	via Vittorio Veneto, 1	AC	IS	Scuola primaria	Fratelli Cervi
54	Nonantola	via Ruggero Grieco, 95	AC	IS	Scuola primaria	Ida Nascimbeni
55	Nonantola	via Ruggero Grieco, 32	AC	IS	Scuola secondaria di 1° grado	Dante Alighieri
56	Via Larga	via Provinciale Est, 55	AC	IS	Scuola dell'infanzia	Don A.P. Ansaloni
57	Nonantola	via John F.Kennedy	AC	IS	Campo educazione stradale	

SCHEDA CENSIMENTO DOTAZIONI Comune di Nonantola	N° 49		NOME	Nido d'infanzia "Piccolo Principe"
			UBICAZIONE	Nonantola
			TOPONOMASTICA	Via Maestra di Redù, 57

TIPO DI SERVIZIO			
<input type="radio"/> Parcheggi pubblici (P)	<input type="radio"/> Sanità e servizi assistenziali (S)	PROPRIETA'	
<input type="radio"/> Piazza (PZ)	<input type="radio"/> Pubblica amministrazione (PA)	<input checked="" type="radio"/> Pubblico	<input type="radio"/> Privato
<input type="radio"/> Verde attrezzato (VA)	<input type="radio"/> Sicurezza pubblica (SP)	ENTE EROGANTE IL SERVIZIO	
<input type="radio"/> Verde non attrezzato (V)	<input type="radio"/> Attività culturali ricreative (ACR)	<input checked="" type="radio"/> Amministrazione comunale	<input type="radio"/> Privato
<input type="radio"/> Giardini storici (GS)	<input type="radio"/> Luoghi di culto (LC)	<input type="radio"/> Amministrazione statale	<input type="radio"/> Altro
<input checked="" type="radio"/> Istruzione (IS)	<input type="radio"/> Attrezzature sportive (AS)		

ESTRATTO CARTOGRAFICO SU BASE CTR 	ESTRATTO FOTOGRAFICO 
--	--

QUALIFICAZIONE			
EDIFICI			
Superficie area/SU	4600 mq / 1063 mq	N° classi	3
Epoca di costruzione	2015	N° alunni	46 (38 nel 2021/2022)
Vincoli	-	Grado di manutenzione	<input type="radio"/> Nullo/Scarso <input checked="" type="radio"/> Medio/Alto
Interventi di riqualificazione energetica	-	Intervento di miglioramento e/o adeguamento sismico	-
DOTAZIONE DI PARCHEGGIO DEL SERVIZIO		DOTAZIONE DI VERDE DEL SERVIZIO	
<input checked="" type="radio"/> Permeabile (50 %)	<input type="radio"/> Ombreggiato	<input checked="" type="radio"/> Verde attrezzato	<input checked="" type="radio"/> Verde di arredo
<input type="radio"/> Impermeabile		<input type="radio"/> Verde ombreggiante	<input checked="" type="radio"/> Prato

MODALITA' DI FRUIZIONE			
BACINO DI UTENZA		SICUREZZA DEL PERCORSO VERSO IL SERVIZIO	
<input checked="" type="radio"/> Locale	<input type="radio"/> Sovralocale	<input checked="" type="radio"/> Marciapiede/Pista ciclabile	<input checked="" type="radio"/> Illuminazione
DOTAZIONE DI PARCHEGGIO PUBBLICO <200 mt. dall'area		TIPOLOGIA DI TRASPORTO PER ACCEDERE AL SERVIZIO	
<input checked="" type="radio"/> Si	<input type="radio"/> No	<input type="radio"/> Mezzo pubblico	<input checked="" type="radio"/> Mezzo privato
ACCESSIBILITA'			
<input type="radio"/> Nulla	<input type="radio"/> Scarsa	<input checked="" type="radio"/> Media	<input type="radio"/> Alta

VALUTAZIONE	
CRITICITA'	NOTE
Assenza di verde ombreggiante e di continuità del percorso protetto pedonale verso il servizio.	L'asilo ospita temporaneamente i bambini della scuola dell'infanzia "Don Beccari".



SCHEDA CENSIMENTO DOTAZIONI Comune di Nonantola	NOME	Scuola dell'infanzia "Don L. Milani" IC "Fratelli Cervi"
	UBICAZIONE	Nonantola
	TOPONOMASTICA	Via Pietro Gori, 19

TIPO DI SERVIZIO		
<input type="radio"/> Parcheggi pubblici (P)	<input type="radio"/> Sanità e servizi assistenziali (S)	PROPRIETA'
<input type="radio"/> Piazza (PZ)	<input type="radio"/> Pubblica amministrazione (PA)	
<input type="radio"/> Verde attrezzato (VA)	<input type="radio"/> Sicurezza pubblica (SP)	ENTE EROGANTE IL SERVIZIO
<input type="radio"/> Verde non attrezzato (V)	<input type="radio"/> Attività culturali ricreative (ACR)	
<input type="radio"/> Giardini storici (GS)	<input type="radio"/> Luoghi di culto (LC)	<input checked="" type="radio"/> Amministrazione comunale
<input checked="" type="radio"/> Istruzione (IS)	<input type="radio"/> Attrezzature sportive (AS)	<input type="radio"/> Amministrazione statale
		<input type="radio"/> Privato
		<input type="radio"/> Altro

ESTRATTO CARTOGRAFICO SU BASE CTR 	ESTRATTO FOTOGRAFICO 
--	--

QUALIFICAZIONE			
EDIFICI			
Superficie area/SU	3414 mq/ 860 mq	N° classi	6
Epoca di costruzione/Ristrutturaz.	1972/1987/1995/2004	N° alunni	89
Vincoli	-	Grado di manutenzione	<input type="radio"/> Nullo/Scarso <input checked="" type="radio"/> Medio/Alto
Interventi di riqualificazione energetica	-	Intervento di miglioramento e/o adeguamento sismico	Parziale adeguamento
DOTAZIONE DI PARCHEGGIO DEL SERVIZIO		DOTAZIONE DI VERDE DEL SERVIZIO	
<input type="radio"/> Permeabile (%)	<input type="radio"/> Ombreggiato	<input checked="" type="radio"/> Verde attrezzato	<input checked="" type="radio"/> Verde di arredo
<input type="radio"/> Impermeabile		<input checked="" type="radio"/> Verde ombreggiante	<input checked="" type="radio"/> Prato

MODALITA' DI FRUIZIONE			
BACINO DI UTENZA		SICUREZZA DEL PERCORSO VERSO IL SERVIZIO	
<input checked="" type="radio"/> Locale	<input type="radio"/> Sovralocale	<input checked="" type="radio"/> Marciapiede/Pista ciclabile	<input checked="" type="radio"/> Illuminazione
DOTAZIONE DI PARCHEGGIO PUBBLICO <200 mt. dall'area		TIPOLOGIA DI TRASPORTO PER ACCEDERE AL SERVIZIO	
<input checked="" type="radio"/> Si	<input type="radio"/> No	<input checked="" type="radio"/> Mezzo pubblico	<input checked="" type="radio"/> Mezzo privato
ACCESSIBILITA'			
<input type="radio"/> Nulla	<input type="radio"/> Scarsa	<input checked="" type="radio"/> Media	<input type="radio"/> Alta

VALUTAZIONE	
CRITICITA'	NOTE
Assenza di un'area di sosta adeguata in prossimità della scuola.	-



SCHEDA CENSIMENTO DOTAZIONI Comune di Nonantola	NOME	Scuola dell'infanzia "Don Beccari" IC "Fratelli Cervi"
	UBICAZIONE	Nonantola
	TOPONOMASTICA	Via Italo Calvino, 30

TIPO DI SERVIZIO		
<input type="radio"/> Parcheggi pubblici (P)	<input type="radio"/> Sanità e servizi assistenziali (S)	PROPRIETA'
<input type="radio"/> Piazza (PZ)	<input type="radio"/> Pubblica amministrazione (PA)	
<input type="radio"/> Verde attrezzato (VA)	<input type="radio"/> Sicurezza pubblica (SP)	ENTE EROGANTE IL SERVIZIO
<input type="radio"/> Verde non attrezzato (V)	<input type="radio"/> Attività culturali ricreative (ACR)	
<input type="radio"/> Giardini storici (GS)	<input type="radio"/> Luoghi di culto (LC)	<input checked="" type="radio"/> Amministrazione comunale
<input checked="" type="radio"/> Istruzione (IS)	<input type="radio"/> Attrezzature sportive (AS)	<input type="radio"/> Amministrazione statale
		<input type="radio"/> Privato
		<input type="radio"/> Altro

ESTRATTO CARTOGRAFICO SU BASE CTR 	ESTRATTO FOTOGRAFICO 
--	--

QUALIFICAZIONE			
EDIFICI			
Superficie area/SU	4918 mq/ 1581 mq	N° classi	3
Epoca di costruzione	2006	N° alunni	71
Vincoli	-	Grado di manutenzione	<input type="radio"/> Nullo/Scarso <input checked="" type="radio"/> Medio/Alto
Interventi di riqualificazione energetica	-	Intervento di miglioramento e/o adeguamento sismico	Adeguamento sismico
DOTAZIONE DI PARCHEGGIO DEL SERVIZIO		DOTAZIONE DI VERDE DEL SERVIZIO	
<input type="radio"/> Permeabile (%)	<input type="radio"/> Ombreggiato	<input checked="" type="radio"/> Verde attrezzato	<input checked="" type="radio"/> Verde di arredo
<input type="radio"/> Impermeabile		<input checked="" type="radio"/> Verde ombreggiante	<input checked="" type="radio"/> Prato

MODALITA' DI FRUIZIONE			
BACINO DI UTENZA		SICUREZZA DEL PERCORSO VERSO IL SERVIZIO	
<input checked="" type="radio"/> Locale	<input type="radio"/> Sovralocale	<input checked="" type="radio"/> Marciapiede/Pista ciclabile	<input checked="" type="radio"/> Illuminazione
DOTAZIONE DI PARCHEGGIO PUBBLICO <200 mt. dall'area		TIPOLOGIA DI TRASPORTO PER ACCEDERE AL SERVIZIO	
<input checked="" type="radio"/> Si	<input type="radio"/> No	<input checked="" type="radio"/> Mezzo pubblico	<input checked="" type="radio"/> Mezzo privato
ACCESSIBILITA'			
<input type="radio"/> Nulla	<input type="radio"/> Scarsa	<input type="radio"/> Media	<input checked="" type="radio"/> Alta

VALUTAZIONE	
CRITICITA'	NOTE
Attualmente non agibile a causa dell'alluvione del 2020.	Sono in corso d'opera i lavori di ripristino dell'edificio, il quale tornerà agibile a Settembre 2022.



SCHEDA CENSIMENTO DOTAZIONI Comune di Nonantola	NOME	Scuola dell'infanzia "San Giuseppe"
	UBICAZIONE	Nonantola
	TOPONOMASTICA	Via Pieve, 33

TIPO DI SERVIZIO			
<input type="radio"/> Parcheggi pubblici (P)	<input type="radio"/> Sanità e servizi assistenziali (S)	PROPRIETA'	
<input type="radio"/> Piazza (PZ)	<input type="radio"/> Pubblica amministrazione (PA)	<input type="radio"/> Pubblico	<input checked="" type="radio"/> Privato
<input type="radio"/> Verde attrezzato (VA)	<input type="radio"/> Sicurezza pubblica (SP)	ENTE EROGANTE IL SERVIZIO	
<input type="radio"/> Verde non attrezzato (V)	<input type="radio"/> Attività culturali ricreative (ACR)	<input type="radio"/> Amministrazione comunale	<input checked="" type="radio"/> Privato
<input type="radio"/> Giardini storici (GS)	<input type="radio"/> Luoghi di culto (LC)	<input type="radio"/> Amministrazione statale	<input type="radio"/> Altro
<input checked="" type="radio"/> Istruzione (IS)	<input type="radio"/> Attrezzature sportive (AS)		

ESTRATTO CARTOGRAFICO SU BASE CTR 	ESTRATTO FOTOGRAFICO 
--	--

QUALIFICAZIONE			
EDIFICI			
Superficie area/SU	1545 mq/ 1312 mq	N° classi	7
Epoca di costruzione	1953	N° alunni	95 (48 nel 2021/2022)
Vincoli	-	Grado di manutenzione	<input type="radio"/> Nullo/Scarso <input checked="" type="radio"/> Medio/Alto
Interventi di riqualificazione energetica	-	Intervento di miglioramento e/o adeguamento sismico	-
DOTAZIONE DI PARCHEGGIO DEL SERVIZIO		DOTAZIONE DI VERDE DEL SERVIZIO	
<input type="radio"/> Permeabile (%)	<input type="radio"/> Ombreggiato	<input checked="" type="radio"/> Verde attrezzato	<input checked="" type="radio"/> Verde di arredo
<input checked="" type="radio"/> Impermeabile		<input checked="" type="radio"/> Verde ombreggiante	<input checked="" type="radio"/> Prato

MODALITA' DI FRUIZIONE			
BACINO DI UTENZA		SICUREZZA DEL PERCORSO VERSO IL SERVIZIO	
<input checked="" type="radio"/> Locale	<input type="radio"/> Sovralocale	<input checked="" type="radio"/> Marciapiede/Pista ciclabile	<input checked="" type="radio"/> Illuminazione
DOTAZIONE DI PARCHEGGIO PUBBLICO <200 mt. dall'area		TIPOLOGIA DI TRASPORTO PER ACCEDERE AL SERVIZIO	
<input checked="" type="radio"/> Si	<input type="radio"/> No	<input type="radio"/> Mezzo pubblico	<input checked="" type="radio"/> Mezzo privato
ACCESSIBILITA'			
<input type="radio"/> Nulla	<input type="radio"/> Scarsa	<input type="radio"/> Media	<input checked="" type="radio"/> Alta

VALUTAZIONE	
CRITICITA'	NOTE
-	-



SCHEDA CENSIMENTO DOTAZIONI Comune di Nonantola	NOME	Scuola primaria "Fratelli Cervi" IC "Fratelli Cervi"
	UBICAZIONE	Nonantola
	TOPONOMASTICA	Via Vittorio Veneto, 1

TIPO DI SERVIZIO			
<input type="radio"/> Parcheggi pubblici (P)	<input type="radio"/> Sanità e servizi assistenziali (S)	PROPRIETA'	
<input type="radio"/> Piazza (PZ)	<input type="radio"/> Pubblica amministrazione (PA)	<input checked="" type="radio"/> Pubblico	<input type="radio"/> Privato
<input type="radio"/> Verde attrezzato (VA)	<input type="radio"/> Sicurezza pubblica (SP)	ENTE EROGANTE IL SERVIZIO	
<input type="radio"/> Verde non attrezzato (V)	<input type="radio"/> Attività culturali ricreative (ACR)	<input type="radio"/> Amministrazione comunale	<input type="radio"/> Privato
<input type="radio"/> Giardini storici (GS)	<input type="radio"/> Luoghi di culto (LC)	<input type="radio"/> Amministrazione statale	<input type="radio"/> Altro
<input checked="" type="radio"/> Istruzione (IS)	<input type="radio"/> Attrezzature sportive (AS)		

ESTRATTO CARTOGRAFICO SU BASE CTR 	ESTRATTO FOTOGRAFICO 
--	--

QUALIFICAZIONE			
EDIFICI			
Superficie area/SU	7590 mq/ 3905 mq	N° classi	22
Epoca di costruzione/ Ristrutturaz.	1938/ 1995	N° alunni	427
Vincoli	Art. 12 D.Lgs. 42/2004	Grado di manutenzione	<input type="radio"/> Nullo/Scarso <input checked="" type="radio"/> Medio/Alto
Interventi di riqualificazione energetica	-	Intervento di miglioramento e/o adeguamento sismico	Verifica vulnerabilità sismica (2012) Riduzione vulnerabilità sismica (2013)
DOTAZIONE DI PARCHEGGIO DEL SERVIZIO		DOTAZIONE DI VERDE DEL SERVIZIO	
<input checked="" type="radio"/> Permeabile (25 %)	<input type="radio"/> Ombreggiato	<input checked="" type="radio"/> Verde attrezzato	<input checked="" type="radio"/> Verde di arredo
<input type="radio"/> Impermeabile		<input checked="" type="radio"/> Verde ombreggiante	<input checked="" type="radio"/> Prato

MODALITA' DI FRUIZIONE			
BACINO DI UTENZA		SICUREZZA DEL PERCORSO VERSO IL SERVIZIO	
<input checked="" type="radio"/> Locale	<input type="radio"/> Sovralocale	<input checked="" type="radio"/> Marciapiede/Pista ciclabile	<input checked="" type="radio"/> Illuminazione
DOTAZIONE DI PARCHEGGIO PUBBLICO <200 mt. dall'area		TIPOLOGIA DI TRASPORTO PER ACCEDERE AL SERVIZIO	
<input checked="" type="radio"/> Si	<input type="radio"/> No	<input checked="" type="radio"/> Mezzo pubblico	<input checked="" type="radio"/> Mezzo privato
ACCESSIBILITA'			
<input type="radio"/> Nulla	<input type="radio"/> Scarsa	<input type="radio"/> Media	<input checked="" type="radio"/> Alta

VALUTAZIONE	
CRITICITA'	NOTE
Vicinanza alla SP255. Scarsa qualità degli ambienti esterni.	-



SCHEDA CENSIMENTO DOTAZIONI Comune di Nonantola	N° 54	NOME	Scuola primaria "Ida Nascimbeni" IC "Fratelli Cervi"
		UBICAZIONE	Nonantola
		TOPONOMASTICA	Via Ruggero Grieco, 95

TIPO DI SERVIZIO			
<input type="radio"/> Parcheggi pubblici (P)	<input type="radio"/> Sanità e servizi assistenziali (S)	PROPRIETA'	
<input type="radio"/> Piazza (PZ)	<input type="radio"/> Pubblica amministrazione (PA)	<input checked="" type="radio"/> Pubblico	<input type="radio"/> Privato
<input type="radio"/> Verde attrezzato (VA)	<input type="radio"/> Sicurezza pubblica (SP)	ENTE EROGANTE IL SERVIZIO	
<input type="radio"/> Verde non attrezzato (V)	<input type="radio"/> Attività culturali ricreative (ACR)	<input type="radio"/> Amministrazione comunale	<input type="radio"/> Privato
<input type="radio"/> Giardini storici (GS)	<input type="radio"/> Luoghi di culto (LC)	<input type="radio"/> Amministrazione statale	<input type="radio"/> Altro
<input checked="" type="radio"/> Istruzione (IS)	<input type="radio"/> Attrezzature sportive (AS)		

ESTRATTO CARTOGRAFICO SU BASE CTR 	ESTRATTO FOTOGRAFICO 
--	--

QUALIFICAZIONE			
EDIFICI			
Superficie area/SU	5398 mq/3933 mq	N° classi	13
Epoca di costruzione	1985	N° alunni	280
Vincoli	-	Grado di manutenzione	<input type="radio"/> Nullo/Scarso <input checked="" type="radio"/> Medio/Alto
Interventi di riqualificazione energetica	-	Intervento di miglioramento e/o adeguamento sismico	-
DOTAZIONE DI PARCHEGGIO DEL SERVIZIO		DOTAZIONE DI VERDE DEL SERVIZIO	
<input checked="" type="radio"/> Permeabile (25 %)	<input type="radio"/> Ombreggiato	<input checked="" type="radio"/> Verde attrezzato	<input checked="" type="radio"/> Verde di arredo
<input type="radio"/> Impermeabile		<input checked="" type="radio"/> Verde ombreggiante	<input checked="" type="radio"/> Prato

MODALITA' DI FRUIZIONE			
BACINO DI UTENZA		SICUREZZA DEL PERCORSO VERSO IL SERVIZIO	
<input checked="" type="radio"/> Locale	<input type="radio"/> Sovralocale	<input checked="" type="radio"/> Marciapiede/Pista ciclabile	<input checked="" type="radio"/> Illuminazione
DOTAZIONE DI PARCHEGGIO PUBBLICO <200 mt. Dall'area		TIPOLOGIA DI TRASPORTO PER ACCEDERE AL SERVIZIO	
<input checked="" type="radio"/> Si	<input type="radio"/> No	<input checked="" type="radio"/> Mezzo pubblico	<input checked="" type="radio"/> Mezzo privato
ACCESSIBILITA'			
<input type="radio"/> Nulla	<input type="radio"/> Scarsa	<input type="radio"/> Media	<input checked="" type="radio"/> Alta

VALUTAZIONE	
CRITICITA'	NOTE
-	-



SCHEDA CENSIMENTO DOTAZIONI Comune di Nonantola	NOME	Scuola secondaria di 1° grado "Dante Alighieri" – IC "Fratelli Cervi"
	UBICAZIONE	Nonantola
	TOPONOMASTICA	Via Ruggero Grieco, 32

TIPO DI SERVIZIO		
<input type="radio"/> Parcheggi pubblici (P)	<input type="radio"/> Sanità e servizi assistenziali (S)	PROPRIETA'
<input type="radio"/> Piazza (PZ)	<input type="radio"/> Pubblica amministrazione (PA)	
<input type="radio"/> Verde attrezzato (VA)	<input type="radio"/> Sicurezza pubblica (SP)	ENTE EROGANTE IL SERVIZIO
<input type="radio"/> Verde non attrezzato (V)	<input type="radio"/> Attività culturali ricreative (ACR)	
<input type="radio"/> Giardini storici (GS)	<input type="radio"/> Luoghi di culto (LC)	<input type="radio"/> Amministrazione comunale <input type="radio"/> Privato <input checked="" type="radio"/> Amministrazione statale <input type="radio"/> Altro
<input checked="" type="radio"/> Istruzione (IS)	<input type="radio"/> Attrezzature sportive (AS)	

ESTRATTO CARTOGRAFICO SU BASE CTR 	ESTRATTO FOTOGRAFICO 
--	--

QUALIFICAZIONE			
EDIFICI			
Superficie area/SU	10352 mq/3880 mq	N° classi	23
Epoca di costruzione	1986	N° alunni	310
Vincoli	-	Grado di manutenzione	<input type="radio"/> Nullo/Scarso <input checked="" type="radio"/> Medio/Alto
Interventi di riqualificazione energetica	-	Intervento di miglioramento e/o adeguamento sismico	Verifica vulnerabilità sismica (2013)
DOTAZIONE DI PARCHEGGIO DEL SERVIZIO		DOTAZIONE DI VERDE DEL SERVIZIO	
<input type="radio"/> Permeabile (%)	<input type="radio"/> Ombreggiato	<input checked="" type="radio"/> Verde attrezzato	<input checked="" type="radio"/> Verde di arredo
<input type="radio"/> Impermeabile		<input checked="" type="radio"/> Verde ombreggiante	<input checked="" type="radio"/> Prato

MODALITA' DI FRUIZIONE			
BACINO DI UTENZA		SICUREZZA DEL PERCORSO VERSO IL SERVIZIO	
<input checked="" type="radio"/> Locale	<input type="radio"/> Sovralocale	<input checked="" type="radio"/> Marciapiede/Pista ciclabile	<input checked="" type="radio"/> Illuminazione
DOTAZIONE DI PARCHEGGIO PUBBLICO <200 mt. Dall'area		TIPOLOGIA DI TRASPORTO PER ACCEDERE AL SERVIZIO	
<input checked="" type="radio"/> Si	<input type="radio"/> No	<input checked="" type="radio"/> Mezzo pubblico	<input checked="" type="radio"/> Mezzo privato
ACCESSIBILITA'			
<input type="radio"/> Nulla	<input type="radio"/> Scarsa	<input type="radio"/> Media	<input checked="" type="radio"/> Alta

VALUTAZIONE	
CRITICITA'	NOTE
-	Sono in iter i lavori di riqualificazione dell'Auditorium, che diventerà sede della scuola di musica "Officine musicali".



SCHEDA CENSIMENTO DOTAZIONI Comune di Nonantola	N° 56		NOME	Scuola dell'infanzia "Don A.P. Ansaloni"
			UBICAZIONE	Via Larga
			TOPONOMASTICA	Via Provinciale Est, 55

TIPO DI SERVIZIO			
<input type="radio"/> Parcheggi pubblici (P)	<input type="radio"/> Sanità e servizi assistenziali (S)	PROPRIETA'	
<input type="radio"/> Piazza (PZ)	<input type="radio"/> Pubblica amministrazione (PA)	<input checked="" type="radio"/> Pubblico	<input type="radio"/> Privato
<input type="radio"/> Verde attrezzato (VA)	<input type="radio"/> Sicurezza pubblica (SP)	ENTE EROGANTE IL SERVIZIO	
<input type="radio"/> Verde non attrezzato (V)	<input type="radio"/> Attività culturali ricreative (ACR)	<input type="radio"/> Amministrazione comunale	<input type="radio"/> Privato
<input type="radio"/> Giardini storici (GS)	<input type="radio"/> Luoghi di culto (LC)	<input checked="" type="radio"/> Amministrazione statale	<input type="radio"/> Altro
<input checked="" type="radio"/> Istruzione (IS)	<input type="radio"/> Attrezzature sportive (AS)		

ESTRATTO CARTOGRAFICO SU BASE CTR 	ESTRATTO FOTOGRAFICO 
--	--

QUALIFICAZIONE			
EDIFICI			
Superficie area/SU	1908 mq/ 452 mq	N° classi	2
Epoca di costruzione/Ristrutturaz.	1970/ 1999/ 2008	N° alunni	42
Vincoli	-	Grado di manutenzione	<input type="radio"/> Nullo/Scarso <input checked="" type="radio"/> Medio/Alto
Interventi di riqualificazione energetica	-	Intervento di miglioramento e/o adeguamento sismico	Verifica vulnerabilità sismica (
DOTAZIONE DI PARCHEGGIO DEL SERVIZIO		DOTAZIONE DI VERDE DEL SERVIZIO	
<input type="radio"/> Permeabile (%)	<input checked="" type="radio"/> Ombreggiato	<input checked="" type="radio"/> Verde attrezzato	<input checked="" type="radio"/> Verde di arredo
<input checked="" type="radio"/> Impermeabile		<input checked="" type="radio"/> Verde ombreggiante	<input checked="" type="radio"/> Prato

MODALITA' DI FRUIZIONE			
BACINO DI UTENZA		SICUREZZA DEL PERCORSO VERSO IL SERVIZIO	
<input checked="" type="radio"/> Locale	<input type="radio"/> Sovralocale	<input checked="" type="radio"/> Marciapiede/Pista ciclabile	<input checked="" type="radio"/> Illuminazione
DOTAZIONE DI PARCHEGGIO PUBBLICO <200 mt. Dall'area		TIPOLOGIA DI TRASPORTO PER ACCEDERE AL SERVIZIO	
<input checked="" type="radio"/> Si	<input type="radio"/> No	<input checked="" type="radio"/> Mezzo pubblico	<input checked="" type="radio"/> Mezzo privato
ACCESSIBILITA'			
<input type="radio"/> Nulla	<input type="radio"/> Scarsa	<input type="radio"/> Media	<input checked="" type="radio"/> Alta

VALUTAZIONE	
CRITICITA'	NOTE
-	-



SCHEDA CENSIMENTO DOTAZIONI Comune di Nonantola	N° 57		NOME	Campo Educazione Stradale
			UBICAZIONE	Nonantola
			TOPONOMASTICA	Via John Fitzgerald Kennedy

TIPO DI SERVIZIO			
<input type="radio"/> Parcheggi pubblici (P)	<input type="radio"/> Sanità e servizi assistenziali (S)	PROPRIETA'	
<input type="radio"/> Piazza (PZ)	<input type="radio"/> Pubblica amministrazione (PA)	<input checked="" type="radio"/> Pubblico	<input type="radio"/> Privato
<input type="radio"/> Verde attrezzato (VA)	<input type="radio"/> Sicurezza pubblica (SP)	ENTE EROGANTE IL SERVIZIO	
<input type="radio"/> Verde non attrezzato (V)	<input type="radio"/> Attività culturali ricreative (ACR)	<input checked="" type="radio"/> Amministrazione comunale	<input type="radio"/> Privato
<input type="radio"/> Giardini storici (GS)	<input type="radio"/> Luoghi di culto (LC)	<input type="radio"/> Amministrazione statale	<input type="radio"/> Altro
<input checked="" type="radio"/> Istruzione (IS)	<input type="radio"/> Attrezzature sportive (AS)		

ESTRATTO CARTOGRAFICO SU BASE CTR 	ESTRATTO FOTOGRAFICO 
--	--

QUALIFICAZIONE			
EDIFICI			
Superficie area/SU	3954 mq	N° classi	-
Epoca di costruzione	1986	N° alunni	-
Vincoli	-	Grado di manutenzione	<input type="radio"/> Nullo/Scarso <input checked="" type="radio"/> Medio/Alto
Interventi di riqualificazione energetica	-	Intervento di miglioramento e/o adeguamento sismico	-
DOTAZIONE DI PARCHEGGIO DEL SERVIZIO		DOTAZIONE DI VERDE DEL SERVIZIO	
<input type="radio"/> Permeabile (%)	<input type="radio"/> Ombreggiato	<input checked="" type="radio"/> Verde attrezzato	<input checked="" type="radio"/> Verde di arredo
<input type="radio"/> Impermeabile		<input checked="" type="radio"/> Verde ombreggiante	<input checked="" type="radio"/> Prato

MODALITA' DI FRUIZIONE			
BACINO DI UTENZA		SICUREZZA DEL PERCORSO VERSO IL SERVIZIO	
<input checked="" type="radio"/> Locale	<input type="radio"/> Sovralocale	<input checked="" type="radio"/> Marciapiede/Pista ciclabile	<input checked="" type="radio"/> Illuminazione
DOTAZIONE DI PARCHEGGIO PUBBLICO <200 mt. Dall'area		TIPOLOGIA DI TRASPORTO PER ACCEDERE AL SERVIZIO	
<input checked="" type="radio"/> Si	<input type="radio"/> No	<input checked="" type="radio"/> Mezzo pubblico	<input checked="" type="radio"/> Mezzo privato
ACCESSIBILITA'			
<input type="radio"/> Nulla	<input type="radio"/> Scarsa	<input checked="" type="radio"/> Media	<input type="radio"/> Alta

VALUTAZIONE	
CRITICITA'	NOTE
-	-



ASSISTENZA E SERVIZI SOCIO-SANITARI
PUBBLICA AMMINISTRAZIONE
PUBBLICA SICUREZZA

N	LOCALITA'	VIA	IDENTIFICATIVO		DESCRIZIONE
58	Nonantola	via delle Rimembranze, 10	AC	S	AUSL + AVIS
	Nonantola	Largo Caduti Sul Lavoro, 5	AC	S	Croce Blu
59	Nonantola	via Guglielmo Marconi, 11	AC	PA	Municipio
60	Nonantola	via Provinciale Ovest, 57	AC	PA	URP
61	Nonantola	via Valluzza, 2	AC	PA	Isola ecologica
62	Nonantola	via Salvo d'acquisto (vecchia sede), via Natale Bruni, 2 (nuova sede	AC	SP	Carabinieri

SCHEDA CENSIMENTO DOTAZIONI Comune di Nonantola	N° 58		NOME	AUSL + AVIS + CROCE BLU
			UBICAZIONE	Nonantola
			TOPONOMASTICA	Viale delle Rimembranze, 10

TIPO DI SERVIZIO			
<input type="radio"/> Parcheggi pubblici (P)	<input checked="" type="radio"/> Sanità e servizi assistenziali (S)	PROPRIETA'	
<input type="radio"/> Piazza (PZ)	<input type="radio"/> Pubblica amministrazione (PA)	<input checked="" type="radio"/> Pubblico	<input type="radio"/> Privato
<input type="radio"/> Verde attrezzato (VA)	<input type="radio"/> Sicurezza pubblica (SP)	ENTE EROGANTE IL SERVIZIO	
<input type="radio"/> Verde non attrezzato (V)	<input type="radio"/> Attività culturali ricreative (ACR)	<input checked="" type="radio"/> Amministrazione comunale	<input type="radio"/> Privato
<input type="radio"/> Giardini storici (GS)	<input type="radio"/> Luoghi di culto (LC)	<input type="radio"/> Amministrazione statale	<input type="radio"/> Altro
<input type="radio"/> Istruzione (IS)	<input type="radio"/> Attrezzature sportive (AS)		

ESTRATTO CARTOGRAFICO SU BASE CTR 	ESTRATTO FOTOGRAFICO 
--	--

QUALIFICAZIONE EDILIZIA			
EDIFICI			
Superficie area/SU	395 mq / 641 mq	Grado di manutenzione	
Epoca di costruzione	2002	<input type="radio"/> Nullo	<input type="radio"/> Scarso
Vincoli	-	<input type="radio"/> Medio	<input checked="" type="radio"/> Ottimo
Interventi di riqualificazione energetica	-	Intervento di miglioramento e/o adeguamento sismico	-
DOTAZIONE DI PARCHEGGIO DEL SERVIZIO		DOTAZIONE DI VERDE DEL SERVIZIO	
<input type="radio"/> Permeabile (%)	<input type="radio"/> Ombreggiato	<input type="radio"/> Verde attrezzato (area giochi)	<input checked="" type="radio"/> Verde di arredo
<input checked="" type="radio"/> Impermeabile		<input type="radio"/> Verde ombreggiante	<input type="radio"/> Attrezzature sportive

MODALITA' DI FRUIZIONE			
BACINO DI UTENZA		SICUREZZA DEL PERCORSO VERSO IL SERVIZIO	
<input checked="" type="radio"/> Locale	<input checked="" type="radio"/> Sovralocale	<input checked="" type="radio"/> Marciapiede/Pista ciclabile	<input checked="" type="radio"/> Illuminazione
DOTAZIONE DI PARCHEGGIO PUBBLICO <200 mt. dall'area		TIPOLOGIA DI TRASPORTO PER ACCEDERE AL SERVIZIO	
<input checked="" type="radio"/> Si	<input type="radio"/> No	<input checked="" type="radio"/> Mezzo pubblico	<input checked="" type="radio"/> Mezzo privato
ACCESSIBILITA'			
<input type="radio"/> Nulla	<input type="radio"/> Scarsa	<input type="radio"/> Media	<input checked="" type="radio"/> Alta

VALUTAZIONE	
CRITICITA'	NOTE
Mancanza di spazi per il potenziamento dell'offerta dei servizi.	-



SCHEDA CENSIMENTO DOTAZIONI Comune di Nonantola	N° 59	
	NOME	Palazzo Salimbeni (Ex sede Municipio)
	UBICAZIONE	Nonantola
	TOPONOMASTICA	Via Guglielmo Marconi, 11

TIPO DI SERVIZIO			
<input type="radio"/> Parcheggio pubblici (P)	<input type="radio"/> Sanità e servizi assistenziali (S)	PROPRIETA'	
<input type="radio"/> Piazza (PZ)	<input checked="" type="radio"/> Pubblica amministrazione (PA)	<input checked="" type="radio"/> Pubblico	<input type="radio"/> Privato
<input type="radio"/> Verde attrezzato (VA)	<input type="radio"/> Sicurezza pubblica (SP)	ENTE EROGANTE IL SERVIZIO	
<input type="radio"/> Verde non attrezzato (V)	<input type="radio"/> Attività culturali ricreative (ACR)	<input checked="" type="radio"/> Amministrazione comunale	<input type="radio"/> Privato
<input type="radio"/> Giardini storici (GS)	<input type="radio"/> Luoghi di culto (LC)	<input type="radio"/> Amministrazione statale	<input type="radio"/> Altro
<input type="radio"/> Istruzione (IS)	<input type="radio"/> Attrezzature sportive (AS)		

ESTRATTO CARTOGRAFICO SU BASE CTR 	ESTRATTO FOTOGRAFICO 
--	--

QUALIFICAZIONE EDILIZIA			
EDIFICI			
Superficie area/SU	1412 mq /	Grado di manutenzione	
Epoca di costruzione	Ante 1945	<input type="radio"/> Nullo	<input checked="" type="radio"/> Scarso
Vincoli	D.Lgs. n. 42/2004	<input type="radio"/> Medio	<input type="radio"/> Ottimo
Interventi di riqualificazione energetica	-	Intervento di miglioramento e/o adeguamento sismico	In previsione nel 2021
DOTAZIONE DI PARCHEGGIO DEL SERVIZIO		DOTAZIONE DI VERDE DEL SERVIZIO	
<input type="radio"/> Permeabile (%)	<input type="radio"/> Ombreggiato	<input type="radio"/> Verde attrezzato (area giochi)	<input type="radio"/> Verde di arredo
<input type="radio"/> Impermeabile		<input type="radio"/> Verde ombreggiante	<input type="radio"/> Attrezzature sportive

MODALITA' DI FRUIZIONE			
BACINO DI UTENZA		SICUREZZA DEL PERCORSO VERSO IL SERVIZIO	
<input checked="" type="radio"/> Locale	<input type="radio"/> Sovralocale	<input checked="" type="radio"/> Marciapiede/Pista ciclabile	<input checked="" type="radio"/> Illuminazione
DOTAZIONE DI PARCHEGGIO PUBBLICO <200 mt. dall'area		TIPOLOGIA DI TRASPORTO PER ACCEDERE AL SERVIZIO	
<input checked="" type="radio"/> Si	<input type="radio"/> No	<input checked="" type="radio"/> Mezzo pubblico	<input checked="" type="radio"/> Mezzo privato
ACCESSIBILITA'			
<input type="radio"/> Nulla	<input type="radio"/> Scarsa	<input type="radio"/> Media	<input checked="" type="radio"/> Alta

VALUTAZIONE	
CRITICITA'	NOTE
Attualmente non agibile causa terremoto del 2012.	Attualmente gli uffici sono dislocati in vari edifici sul territorio comunale, in attesa di un intervento strutturale non ancora attuato.

UFFICI E SERVIZI DISLOCATI	INDIRIZZO
Ufficio del Sindaco e Giunta	Via Roma, 41
Segreteria comunale	Via Roma, 41
Segreteria generale, Protocollo e Centralino	Via Roma, 41
Area affari generali	Via Piave, 18
URP - Servizi demografici	Via Provinciale Ovest, 57
Ragioneria e Tributi	Via Roma, 21
Servizi scolastici	Via Vittorio Veneto, 83
Servizi Culturali - Archivio storico e Museo, Turismo, Volontariato, Manifestazioni e Sport	Via Roma, 21
Edilizia, Lavori pubblici e Ambiente	Via Vittorio Veneto, 85
Servizio unico Personale	Via Roma, 173 (Ravarino – Unione del Sorbara)
Servizi unici Appalti ed Informatica	Via Roma, 173 (Ravarino – Unione del Sorbara)
Ufficio Alluvione	Piazza Liberazione, 23
Polizia locale	Via Roma, 41
Protezione civile	Via maestra di Redù, 62/B

SCHEDA CENSIMENTO DOTAZIONI Comune di Nonantola	NOME	URP
	UBICAZIONE	Nonantola
	TOPONOMASTICA	Via Provinciale Ovest, 57

TIPO DI SERVIZIO			
<input type="radio"/> Parcheggi pubblici (P)	<input type="radio"/> Sanità e servizi assistenziali (S)	PROPRIETA'	
<input type="radio"/> Piazza (PZ)	<input checked="" type="radio"/> Pubblica amministrazione (PA)	<input checked="" type="radio"/> Pubblico	<input type="radio"/> Privato
<input type="radio"/> Verde attrezzato (VA)	<input type="radio"/> Sicurezza pubblica (SP)	ENTE EROGANTE IL SERVIZIO	
<input type="radio"/> Verde non attrezzato (V)	<input type="radio"/> Attività culturali ricreative (ACR)	<input checked="" type="radio"/> Amministrazione comunale	<input type="radio"/> Privato
<input type="radio"/> Giardini storici (GS)	<input type="radio"/> Luoghi di culto (LC)	<input type="radio"/> Amministrazione statale	<input type="radio"/> Altro
<input type="radio"/> Istruzione (IS)	<input type="radio"/> Attrezzature sportive (AS)		

ESTRATTO CARTOGRAFICO SU BASE CTR	ESTRATTO FOTOGRAFICO
	

QUALIFICAZIONE EDILIZIA			
EDIFICI			
Superficie area/SU	195 mq / 768 mq	Grado di manutenzione	
Epoca di costruzione	2006	<input type="radio"/> Nullo	<input checked="" type="radio"/> Scarso
Vincoli	-	<input type="radio"/> Medio	<input type="radio"/> Ottimo
Interventi di riqualificazione energetica	-	Intervento di miglioramento e/o adeguamento sismico	-
DOTAZIONE DI PARCHEGGIO DEL SERVIZIO		DOTAZIONE DI VERDE DEL SERVIZIO	
<input type="radio"/> Permeabile (%)	<input type="radio"/> Ombreggiato	<input type="radio"/> Verde attrezzato (area giochi)	<input type="radio"/> Verde di arredo
<input checked="" type="radio"/> Impermeabile		<input type="radio"/> Verde ombreggiante	<input type="radio"/> Attrezzature sportive

MODALITA' DI FRUIZIONE			
BACINO DI UTENZA		SICUREZZA DEL PERCORSO VERSO IL SERVIZIO	
<input checked="" type="radio"/> Locale	<input type="radio"/> Sovralocale	<input checked="" type="radio"/> Marciapiede/Pista ciclabile	<input checked="" type="radio"/> Illuminazione
DOTAZIONE DI PARCHEGGIO PUBBLICO <200 mt. dall'area		TIPOLOGIA DI TRASPORTO PER ACCEDERE AL SERVIZIO	
<input type="radio"/> Si	<input type="radio"/> No	<input checked="" type="radio"/> Mezzo pubblico	<input checked="" type="radio"/> Mezzo privato
ACCESSIBILITA'			
<input type="radio"/> Nulla	<input type="radio"/> Scarsa	<input checked="" type="radio"/> Media	<input type="radio"/> Alta

VALUTAZIONE	
CRITICITA'	NOTE
-	-

SCHEDA CENSIMENTO DOTAZIONI Comune di Nonantola	N° 61		NOME	Isola ecologica
			UBICAZIONE	Nonantola
			TOPONOMASTICA	Via Valluzza, 2

TIPO DI SERVIZIO			
<input type="radio"/> Parcheggi pubblici (P)	<input type="radio"/> Sanità e servizi assistenziali (S)	PROPRIETA'	
<input type="radio"/> Piazza (PZ)	<input checked="" type="radio"/> Pubblica amministrazione (PA)	<input checked="" type="radio"/> Pubblico	<input type="radio"/> Privato
<input type="radio"/> Verde attrezzato (VA)	<input type="radio"/> Sicurezza pubblica (SP)	ENTE EROGANTE IL SERVIZIO	
<input type="radio"/> Verde non attrezzato (V)	<input type="radio"/> Attività culturali ricreative (ACR)	<input checked="" type="radio"/> Amministrazione comunale	<input type="radio"/> Privato
<input type="radio"/> Giardini storici (GS)	<input type="radio"/> Luoghi di culto (LC)	<input type="radio"/> Amministrazione statale	<input type="radio"/> Altro
<input type="radio"/> Istruzione (IS)	<input type="radio"/> Attrezzature sportive (AS)		

ESTRATTO CARTOGRAFICO SU BASE CTR 	ESTRATTO FOTOGRAFICO 
--	--

QUALIFICAZIONE EDILIZIA				
EDIFICI				
Superficie area/SU	mq / mq	Grado di manutenzione		
Epoca di costruzione	-	<input type="radio"/> Nullo	<input checked="" type="radio"/> Scarso	
Vincoli	-	<input type="radio"/> Medio	<input type="radio"/> Ottimo	
Interventi di riqualificazione energetica	-	Intervento di miglioramento e/o adeguamento sismico	In previsione nel 2021	
DOTAZIONE DI PARCHEGGIO DEL SERVIZIO		DOTAZIONE DI VERDE DEL SERVIZIO		
<input type="radio"/> Permeabile (%)	<input type="radio"/> Ombreggiato	<input type="radio"/> Verde attrezzato (area giochi)	<input type="radio"/> Verde di arredo	
<input type="radio"/> Impermeabile		<input type="radio"/> Verde ombreggiante	<input type="radio"/> Attrezzature sportive	

MODALITA' DI FRUIZIONE			
BACINO DI UTENZA		SICUREZZA DEL PERCORSO VERSO IL SERVIZIO	
<input checked="" type="radio"/> Locale	<input type="radio"/> Sovralocale	<input checked="" type="radio"/> Marciapiede/Pista ciclabile	<input checked="" type="radio"/> Illuminazione
DOTAZIONE DI PARCHEGGIO PUBBLICO <200 mt. dall'area		TIPOLOGIA DI TRASPORTO PER ACCEDERE AL SERVIZIO	
<input checked="" type="radio"/> Si	<input type="radio"/> No	<input checked="" type="radio"/> Mezzo pubblico	<input checked="" type="radio"/> Mezzo privato
ACCESSIBILITA'			
<input type="radio"/> Nulla	<input type="radio"/> Scarsa	<input type="radio"/> Media	<input checked="" type="radio"/> Alta

VALUTAZIONE	
CRITICITA'	NOTE
-	-

SCHEDA CENSIMENTO DOTAZIONI Comune di Nonantola	NOME	Carabinieri
	UBICAZIONE	Nonantola
	TOPONOMASTICA	Via Natale Bruni, 2

TIPO DI SERVIZIO			
<input type="radio"/> Parcheggi pubblici (P)	<input type="radio"/> Sanità e servizi assistenziali (S)	PROPRIETA'	
<input type="radio"/> Piazza (PZ)	<input type="radio"/> Pubblica amministrazione (PA)	<input checked="" type="radio"/> Pubblico	<input type="radio"/> Privato
<input type="radio"/> Verde attrezzato (VA)	<input checked="" type="radio"/> Sicurezza pubblica (SP)	ENTE EROGANTE IL SERVIZIO	
<input type="radio"/> Verde non attrezzato (V)	<input type="radio"/> Attività culturali ricreative (ACR)	<input checked="" type="radio"/> Amministrazione comunale	<input type="radio"/> Privato
<input type="radio"/> Giardini storici (GS)	<input type="radio"/> Luoghi di culto (LC)	<input type="radio"/> Amministrazione statale	<input type="radio"/> Altro
<input type="radio"/> Istruzione (IS)	<input type="radio"/> Attrezzature sportive (AS)		

ESTRATTO CARTOGRAFICO SU BASE CTR	ESTRATTO FOTOGRAFICO
	

QUALIFICAZIONE EDILIZIA			
EDIFICI			
Superficie area/SU	703 mq /	Grado di manutenzione	
Epoca di costruzione	1945 - 1970	<input type="radio"/> Nullo	<input type="radio"/> Scarso
Vincoli	-	<input type="radio"/> Medio	<input checked="" type="radio"/> Ottimo
Interventi di riqualificazione energetica	-	Intervento di miglioramento e/o adeguamento sismico	-
DOTAZIONE DI PARCHEGGIO DEL SERVIZIO		DOTAZIONE DI VERDE DEL SERVIZIO	
<input type="radio"/> Permeabile (%)	<input type="radio"/> Ombreggiato	<input type="radio"/> Verde attrezzato (area giochi)	<input checked="" type="radio"/> Verde di arredo
<input type="radio"/> Impermeabile		<input checked="" type="radio"/> Verde ombreggiante	<input type="radio"/> Attrezzature sportive

MODALITA' DI FRUIZIONE			
BACINO DI UTENZA		SICUREZZA DEL PERCORSO VERSO IL SERVIZIO	
<input checked="" type="radio"/> Locale	<input type="radio"/> Sovralocale	<input checked="" type="radio"/> Marciapiede/Pista ciclabile	<input checked="" type="radio"/> Illuminazione
DOTAZIONE DI PARCHEGGIO PUBBLICO <200 mt. dall'area		TIPOLOGIA DI TRASPORTO PER ACCEDERE AL SERVIZIO	
<input checked="" type="radio"/> Si	<input type="radio"/> No	<input checked="" type="radio"/> Mezzo pubblico	<input type="radio"/> Mezzo privato
ACCESSIBILITA'			
<input type="radio"/> Nulla	<input type="radio"/> Scarsa	<input checked="" type="radio"/> Media	<input type="radio"/> Alta

VALUTAZIONE	
CRITICITA'	NOTE
Spazi ridotti per lo svolgimento dei servizi.	-

ATTREZZATURE RICREATIVE E ASSOCIATIVE

N	LOCALITA'	VIA	IDENTIFICATIVO		DESCRIZIONE	NOME
63	Nonantola	via Mavora, 39	AC	ACR	Associazione di promozione sociale	Fondazione Villa Emma
64	Nonantola	via del Macello	AC	ACR	Museo	Museo di Nonantola - Torre dei Bolognesi
65	Nonantola	via delle Rimembranze, 8	AC	ACR	Cinema	Teatro M. Troisi
66	Nonantola	Via Marconi, 3	AC	ACR	Museo	Museo Benedettino e Diocesano di arte sacra
67	Nonantola	Via Cesare Battisti, 1	AC	ACR	Spazio ricreativo	Scialla
68	Nonantola	via Provinciale Ovest, 57	AC	ACR	Biblioteca comunale	-
69	La Grande	via Guercinesca Est	AC	ACR	Circolo culturale e sportivo	Circolo Culturale ricreativo e Sportivo "La Grande"
70	Nonantola	via Roma, 21	AC	ACR	Ente morale	Partecipanza agraria

SCHEDA CENSIMENTO DOTAZIONI Comune di Nonantola	N° 63	NOME	Fondazione Villa Emma
		UBICAZIONE	Nonantola
		TOPONOMASTICA	Via Mavora, 39


TIPO DI SERVIZIO			
<input type="radio"/> Parcheggi pubblici (P)	<input type="radio"/> Sanità e servizi assistenziali (S)	PROPRIETA'	
<input type="radio"/> Piazza (PZ)	<input type="radio"/> Pubblica amministrazione (PA)	<input type="radio"/> Pubblico	<input checked="" type="radio"/> Privato
<input type="radio"/> Verde attrezzato (VA)	<input type="radio"/> Sicurezza pubblica (SP)	ENTE EROGANTE IL SERVIZIO	
<input type="radio"/> Verde non attrezzato (V)	<input checked="" type="radio"/> Attività culturali ricreative (ACR)	<input type="radio"/> Amministrazione comunale	<input checked="" type="radio"/> Privato
<input type="radio"/> Giardini storici (GS)	<input type="radio"/> Luoghi di culto (LC)	<input type="radio"/> Amministrazione statale	<input type="radio"/> Altro
<input type="radio"/> Istruzione (IS)	<input type="radio"/> Attrezzature sportive (AS)		

ESTRATTO CARTOGRAFICO SU BASE CTR	ESTRATTO FOTOGRAFICO
	

QUALIFICAZIONE EDILIZIA			
EDIFICI			
Superficie area/SU	29576 mq /	Grado di manutenzione	
Epoca di costruzione	Ante 1960	<input type="radio"/> Nullo	<input type="radio"/> Scarso
Vincoli	D.Lgs. n. 42/2004	<input type="radio"/> Medio	<input checked="" type="radio"/> Ottimo
Interventi di riqualificazione energetica	-	Intervento di miglioramento e/o adeguamento sismico	-
DOTAZIONE DI PARCHEGGIO DEL SERVIZIO		DOTAZIONE DI VERDE DEL SERVIZIO	
<input checked="" type="radio"/> Permeabile (50 %)	<input checked="" type="radio"/> Ombreggiato	<input type="radio"/> Verde attrezzato (area giochi)	<input checked="" type="radio"/> Verde di arredo
<input type="radio"/> Impermeabile		<input checked="" type="radio"/> Verde ombreggiante	<input type="radio"/> Attrezzature sportive

MODALITA' DI FRUIZIONE			
BACINO DI UTENZA		SICUREZZA DEL PERCORSO VERSO IL SERVIZIO	
<input checked="" type="radio"/> Locale	<input type="radio"/> Sovralocale	<input checked="" type="radio"/> Marciapiede/Pista ciclabile	<input checked="" type="radio"/> Illuminazione
DOTAZIONE DI PARCHEGGIO PUBBLICO <200 mt. dall'area		TIPOLOGIA DI TRASPORTO PER ACCEDERE AL SERVIZIO	
<input checked="" type="radio"/> Si	<input type="radio"/> No	<input checked="" type="radio"/> Mezzo pubblico	<input checked="" type="radio"/> Mezzo privato
ACCESSIBILITA'			
<input type="radio"/> Nulla	<input type="radio"/> Scarsa	<input type="radio"/> Media	<input checked="" type="radio"/> Alta

VALUTAZIONE	
CRITICITA'	NOTE
-	-



SCHEDA CENSIMENTO DOTAZIONI Comune di Nonantola	NOME	Museo di Nonantola – Torre dei Bolognesi
	UBICAZIONE	Nonantola
	TOPONOMASTICA	Via del Macello

TIPO DI SERVIZIO			
<input type="radio"/> Parcheggi pubblici (P)	<input type="radio"/> Sanità e servizi assistenziali (S)	PROPRIETA'	
<input type="radio"/> Piazza (PZ)	<input type="radio"/> Pubblica amministrazione (PA)	<input checked="" type="radio"/> Pubblico	<input type="radio"/> Privato
<input type="radio"/> Verde attrezzato (VA)	<input type="radio"/> Sicurezza pubblica (SP)	ENTE EROGANTE IL SERVIZIO	
<input type="radio"/> Verde non attrezzato (V)	<input checked="" type="radio"/> Attività culturali ricreative (ACR)	<input checked="" type="radio"/> Amministrazione comunale	<input type="radio"/> Privato
<input type="radio"/> Giardini storici (GS)	<input type="radio"/> Luoghi di culto (LC)	<input type="radio"/> Amministrazione statale	<input type="radio"/> Altro
<input type="radio"/> Istruzione (IS)	<input type="radio"/> Attrezzature sportive (AS)		

ESTRATTO CARTOGRAFICO SU BASE CTR 	ESTRATTO FOTOGRAFICO 
--	--

QUALIFICAZIONE EDILIZIA			
EDIFICI			
Superficie area/SU	208 mq / 605 mq	Grado di manutenzione	
Epoca di costruzione	Ante 1945	<input type="radio"/> Nullo	<input type="radio"/> Scarso
Vincoli	D.Lgs. n. 42/2004	<input type="radio"/> Medio	<input checked="" type="radio"/> Ottimo
Interventi di riqualificazione energetica	-	Intervento di miglioramento e/o adeguamento sismico	-
DOTAZIONE DI PARCHEGGIO DEL SERVIZIO		DOTAZIONE DI VERDE DEL SERVIZIO	
<input type="radio"/> Permeabile (%)	<input type="radio"/> Ombreggiato	<input type="radio"/> Verde attrezzato (area giochi)	<input checked="" type="radio"/> Verde di arredo
<input type="radio"/> Impermeabile		<input checked="" type="radio"/> Verde ombreggiante	<input type="radio"/> Attrezzature sportive

MODALITA' DI FRUIZIONE			
BACINO DI UTENZA		SICUREZZA DEL PERCORSO VERSO IL SERVIZIO	
<input checked="" type="radio"/> Locale	<input checked="" type="radio"/> Sovralocale	<input checked="" type="radio"/> Marciapiede/Pista ciclabile	<input checked="" type="radio"/> Illuminazione
DOTAZIONE DI PARCHEGGIO PUBBLICO <200 mt. dall'area		TIPOLOGIA DI TRASPORTO PER ACCEDERE AL SERVIZIO	
<input checked="" type="radio"/> Si	<input type="radio"/> No	<input checked="" type="radio"/> Mezzo pubblico	<input checked="" type="radio"/> Mezzo privato
ACCESSIBILITA'			
<input type="radio"/> Nulla	<input type="radio"/> Scarsa	<input type="radio"/> Media	<input checked="" type="radio"/> Alta

VALUTAZIONE	
CRITICITA'	NOTE
-	-



SCHEDA CENSIMENTO DOTAZIONI Comune di Nonantola	N° 65	NOME	Cinema – Teatro Massimo Troisi
		UBICAZIONE	Nonantola
		TOPONOMASTICA	Viale delle Rimembranze, 8

TIPO DI SERVIZIO			
<input type="radio"/> Parcheggio pubblici (P)	<input type="radio"/> Sanità e servizi assistenziali (S)	PROPRIETA'	
<input type="radio"/> Piazza (PZ)	<input type="radio"/> Pubblica amministrazione (PA)	<input checked="" type="radio"/> Pubblico	<input type="radio"/> Privato
<input type="radio"/> Verde attrezzato (VA)	<input type="radio"/> Sicurezza pubblica (SP)	ENTE EROGANTE IL SERVIZIO	
<input type="radio"/> Verde non attrezzato (V)	<input checked="" type="radio"/> Attività culturali ricreative (ACR)	<input checked="" type="radio"/> Amministrazione comunale	<input type="radio"/> Privato
<input type="radio"/> Giardini storici (GS)	<input type="radio"/> Luoghi di culto (LC)	<input type="radio"/> Amministrazione statale	<input type="radio"/> Altro
<input type="radio"/> Istruzione (IS)	<input type="radio"/> Attrezzature sportive (AS)		

ESTRATTO CARTOGRAFICO SU BASE CTR	ESTRATTO FOTOGRAFICO
	

QUALIFICAZIONE EDILIZIA			
EDIFICI			
Superficie area/SU	478 mq /	Grado di manutenzione	
Epoca di costruzione	2003	<input type="radio"/> Nullo	<input type="radio"/> Scarso
Vincoli	-	<input type="radio"/> Medio	<input checked="" type="radio"/> Ottimo
Interventi di riqualificazione energetica	-	Intervento di miglioramento e/o adeguamento sismico	-
DOTAZIONE DI PARCHEGGIO DEL SERVIZIO		DOTAZIONE DI VERDE DEL SERVIZIO	
<input type="radio"/> Permeabile (%)	<input type="radio"/> Ombreggiato	<input type="radio"/> Verde attrezzato (area giochi)	<input checked="" type="radio"/> Verde di arredo
<input type="radio"/> Impermeabile		<input type="radio"/> Verde ombreggiante	<input type="radio"/> Attrezzature sportive

MODALITA' DI FRUIZIONE			
BACINO DI UTENZA		SICUREZZA DEL PERCORSO VERSO IL SERVIZIO	
<input checked="" type="radio"/> Locale	<input checked="" type="radio"/> Sovralocale	<input checked="" type="radio"/> Marciapiede/Pista ciclabile	<input checked="" type="radio"/> Illuminazione
DOTAZIONE DI PARCHEGGIO PUBBLICO <200 mt. dall'area		TIPOLOGIA DI TRASPORTO PER ACCEDERE AL SERVIZIO	
<input checked="" type="radio"/> Si	<input type="radio"/> No	<input checked="" type="radio"/> Mezzo pubblico	<input checked="" type="radio"/> Mezzo privato
ACCESSIBILITA'			
<input type="radio"/> Nulla	<input type="radio"/> Scarsa	<input type="radio"/> Media	<input checked="" type="radio"/> Alta

VALUTAZIONE	
CRITICITA'	NOTE
-	-

SCHEDA CENSIMENTO DOTAZIONI Comune di Nonantola	N° 66		NOME	Museo Benedettino e Diocesano di arte sacra
			UBICAZIONE	Nonantola
			TOPONOMASTICA	Via Marconi, 3

TIPO DI SERVIZIO			
<input type="radio"/> Parcheggi pubblici (P)	<input type="radio"/> Sanità e servizi assistenziali (S)	PROPRIETA'	
<input type="radio"/> Piazza (PZ)	<input type="radio"/> Pubblica amministrazione (PA)	<input type="radio"/> Pubblico	<input checked="" type="radio"/> Privato
<input type="radio"/> Verde attrezzato (VA)	<input type="radio"/> Sicurezza pubblica (SP)	ENTE EROGANTE IL SERVIZIO	
<input type="radio"/> Verde non attrezzato (V)	<input checked="" type="radio"/> Attività culturali ricreative (ACR)	<input type="radio"/> Amministrazione comunale	<input checked="" type="radio"/> Privato
<input type="radio"/> Giardini storici (GS)	<input type="radio"/> Luoghi di culto (LC)	<input type="radio"/> Amministrazione statale	<input type="radio"/> Altro
<input type="radio"/> Istruzione (IS)	<input type="radio"/> Attrezzature sportive (AS)		

ESTRATTO CARTOGRAFICO SU BASE CTR 	ESTRATTO FOTOGRAFICO 
--	--

QUALIFICAZIONE EDILIZIA			
EDIFICI			
Superficie area/SU	656 mq / 1292 mq	Grado di manutenzione	
Epoca di costruzione/Ristrutturaz.	Inizio XI sec.	<input type="radio"/> Nullo	<input type="radio"/> Scarso
Vincoli	D.Lgs. n. 42/2004	<input type="radio"/> Medio	<input checked="" type="radio"/> Ottimo
Interventi di riqualificazione energetica	-	Intervento di miglioramento e/o adeguamento sismico	-
DOTAZIONE DI PARCHEGGIO DEL SERVIZIO		DOTAZIONE DI VERDE DEL SERVIZIO	
<input type="radio"/> Permeabile (%)	<input type="radio"/> Ombreggiato	<input type="radio"/> Verde attrezzato (area giochi)	<input type="radio"/> Verde di arredo
<input type="radio"/> Impermeabile		<input type="radio"/> Verde ombreggiante	<input type="radio"/> Attrezzature sportive

MODALITA' DI FRUIZIONE			
BACINO DI UTENZA		SICUREZZA DEL PERCORSO VERSO IL SERVIZIO	
<input checked="" type="radio"/> Locale	<input checked="" type="radio"/> Sovralocale	<input checked="" type="radio"/> Marciapiede/Pista ciclabile	<input checked="" type="radio"/> Illuminazione
DOTAZIONE DI PARCHEGGIO PUBBLICO <200 mt. dall'area		TIPOLOGIA DI TRASPORTO PER ACCEDERE AL SERVIZIO	
<input checked="" type="radio"/> Si	<input type="radio"/> No	<input checked="" type="radio"/> Mezzo pubblico	<input checked="" type="radio"/> Mezzo privato
ACCESSIBILITA'			
<input type="radio"/> Nulla	<input type="radio"/> Scarsa	<input type="radio"/> Media	<input checked="" type="radio"/> Alta

VALUTAZIONE	
CRITICITA'	NOTE
-	Museo, Biblioteca, Archivio storico, Residenze



SCHEDA CENSIMENTO DOTAZIONI Comune di Nonantola	N° 67		NOME	Scialla
			UBICAZIONE	Nonantola
			TOPONOMASTICA	Via Cesare Battisti, 1

TIPO DI SERVIZIO			
<input type="radio"/> Parcheggi pubblici (P)	<input type="radio"/> Sanità e servizi assistenziali (S)	PROPRIETA'	
<input type="radio"/> Piazza (PZ)	<input type="radio"/> Pubblica amministrazione (PA)	<input checked="" type="radio"/> Pubblico	<input type="radio"/> Privato
<input type="radio"/> Verde attrezzato (VA)	<input type="radio"/> Sicurezza pubblica (SP)	ENTE EROGANTE IL SERVIZIO	
<input type="radio"/> Verde non attrezzato (V)	<input checked="" type="radio"/> Attività culturali ricreative (ACR)	<input checked="" type="radio"/> Amministrazione comunale	<input type="radio"/> Privato
<input type="radio"/> Giardini storici (GS)	<input type="radio"/> Luoghi di culto (LC)	<input type="radio"/> Amministrazione statale	<input type="radio"/> Altro
<input type="radio"/> Istruzione (IS)	<input type="radio"/> Attrezzature sportive (AS)		

ESTRATTO CARTOGRAFICO SU BASE CTR	ESTRATTO FOTOGRAFICO

QUALIFICAZIONE EDILIZIA			
EDIFICI			
Superficie area/SU	421 mq / mq	Grado di manutenzione	
Epoca di costruzione/Ristrutturaz.	1998	<input type="radio"/> Nullo	<input checked="" type="radio"/> Scarso
Vincoli	-	<input type="radio"/> Medio	<input type="radio"/> Ottimo
Interventi di riqualificazione energetica	-	Intervento di miglioramento e/o adeguamento sismico	-
DOTAZIONE DI PARCHEGGIO DEL SERVIZIO		DOTAZIONE DI VERDE DEL SERVIZIO	
<input type="radio"/> Permeabile (%)	<input type="radio"/> Ombreggiato	<input type="radio"/> Verde attrezzato (area giochi)	<input type="radio"/> Verde di arredo
<input type="radio"/> Impermeabile		<input type="radio"/> Verde ombreggiante	<input type="radio"/> Attrezzature sportive

MODALITA' DI FRUIZIONE			
BACINO DI UTENZA		SICUREZZA DEL PERCORSO VERSO IL SERVIZIO	
<input checked="" type="radio"/> Locale	<input type="radio"/> Sovralocale	<input checked="" type="radio"/> Marciapiede/Pista ciclabile	<input checked="" type="radio"/> Illuminazione
DOTAZIONE DI PARCHEGGIO PUBBLICO <200 mt. dall'area		TIPOLOGIA DI TRASPORTO PER ACCEDERE AL SERVIZIO	
<input checked="" type="radio"/> Si	<input type="radio"/> No	<input checked="" type="radio"/> Mezzo pubblico	<input checked="" type="radio"/> Mezzo privato
ACCESSIBILITA'			
<input type="radio"/> Nulla	<input type="radio"/> Scarsa	<input type="radio"/> Media	<input checked="" type="radio"/> Alta

VALUTAZIONE	
CRITICITA'	NOTE
Scarsa manutenzione e poco utilizzato.	-

SCHEDA CENSIMENTO DOTAZIONI Comune di Nonantola	N° 68		NOME	Biblioteca comunale
			UBICAZIONE	Nonantola
			TOPONOMASTICA	Via Provinciale Ovest, 57

TIPO DI SERVIZIO			
<input type="radio"/> Parcheggio pubblici (P)	<input type="radio"/> Sanità e servizi assistenziali (S)	PROPRIETA'	
<input type="radio"/> Piazza (PZ)	<input type="radio"/> Pubblica amministrazione (PA)	<input checked="" type="radio"/> Pubblico	<input type="radio"/> Privato
<input type="radio"/> Verde attrezzato (VA)	<input type="radio"/> Sicurezza pubblica (SP)	ENTE EROGANTE IL SERVIZIO	
<input type="radio"/> Verde non attrezzato (V)	<input checked="" type="radio"/> Attività culturali ricreative (ACR)	<input checked="" type="radio"/> Amministrazione comunale	<input type="radio"/> Privato
<input type="radio"/> Giardini storici (GS)	<input type="radio"/> Luoghi di culto (LC)	<input type="radio"/> Amministrazione statale	<input type="radio"/> Altro
<input type="radio"/> Istruzione (IS)	<input type="radio"/> Attrezzature sportive (AS)		

ESTRATTO CARTOGRAFICO SU BASE CTR	ESTRATTO FOTOGRAFICO
	

QUALIFICAZIONE EDILIZIA			
EDIFICI			
Superficie area/SU	489 mq / mq	Grado di manutenzione	
Epoca di costruzione	2006	<input type="radio"/> Nullo	<input type="radio"/> Scarso
Vincoli	-	<input checked="" type="radio"/> Medio	<input type="radio"/> Ottimo
Interventi di riqualificazione energetica	-	Intervento di miglioramento e/o adeguamento sismico	-
DOTAZIONE DI PARCHEGGIO DEL SERVIZIO		DOTAZIONE DI VERDE DEL SERVIZIO	
<input type="radio"/> Permeabile (%)	<input type="radio"/> Ombreggiato	<input type="radio"/> Verde attrezzato (area giochi)	<input type="radio"/> Verde di arredo
<input checked="" type="radio"/> Impermeabile		<input type="radio"/> Verde ombreggiante	<input type="radio"/> Attrezzature sportive

MODALITA' DI FRUIZIONE			
BACINO DI UTENZA		SICUREZZA DEL PERCORSO VERSO IL SERVIZIO	
<input checked="" type="radio"/> Locale	<input type="radio"/> Sovralocale	<input checked="" type="radio"/> Marciapiede/Pista ciclabile	<input checked="" type="radio"/> Illuminazione
DOTAZIONE DI PARCHEGGIO PUBBLICO <200 mt. dall'area		TIPOLOGIA DI TRASPORTO PER ACCEDERE AL SERVIZIO	
<input checked="" type="radio"/> Si	<input type="radio"/> No	<input checked="" type="radio"/> Mezzo pubblico	<input checked="" type="radio"/> Mezzo privato
ACCESSIBILITA'			
<input type="radio"/> Nulla	<input type="radio"/> Scarsa	<input type="radio"/> Media	<input checked="" type="radio"/> Alta

VALUTAZIONE	
CRITICITA'	NOTE
-	Sede temporanea. Il servizio verrà trasferito presso gli uffici del Comune.



SCHEDA CENSIMENTO DOTAZIONI Comune di Nonantola	N° 69	NOME	Circolo Culturale ricreativo e Sportivo "La Grande"
		UBICAZIONE	La Grande
		TOPONOMASTICA	Via Guercinesca Est, 1

TIPO DI SERVIZIO			
<input type="radio"/> Parcheggi pubblici (P)	<input type="radio"/> Sanità e servizi assistenziali (S)	PROPRIETA'	
<input type="radio"/> Piazza (PZ)	<input type="radio"/> Pubblica amministrazione (PA)	<input checked="" type="radio"/> Pubblico	<input type="radio"/> Privato
<input type="radio"/> Verde attrezzato (VA)	<input type="radio"/> Sicurezza pubblica (SP)	ENTE EROGANTE IL SERVIZIO	
<input type="radio"/> Verde non attrezzato (V)	<input checked="" type="radio"/> Attività culturali ricreative (ACR)	<input checked="" type="radio"/> Amministrazione comunale	<input type="radio"/> Privato
<input type="radio"/> Giardini storici (GS)	<input type="radio"/> Luoghi di culto (LC)	<input type="radio"/> Amministrazione statale	<input type="radio"/> Altro
<input type="radio"/> Istruzione (IS)	<input type="radio"/> Attrezzature sportive (AS)		

ESTRATTO CARTOGRAFICO SU BASE CTR 	ESTRATTO FOTOGRAFICO 
--	--

QUALIFICAZIONE EDILIZIA			
EDIFICI			
Superficie area/SU	1891 mq / 1355 mq	Grado di manutenzione	
Epoca di costruzione	Ante 1977	<input type="radio"/> Nullo	<input checked="" type="radio"/> Scarso
Vincoli	-	<input type="radio"/> Medio	<input type="radio"/> Ottimo
Interventi di riqualificazione energetica	-	Intervento di miglioramento e/o adeguamento sismico	-
DOTAZIONE DI PARCHEGGIO DEL SERVIZIO		DOTAZIONE DI VERDE DEL SERVIZIO	
<input type="radio"/> Permeabile (%)	<input type="radio"/> Ombreggiato	<input type="radio"/> Verde attrezzato (area giochi)	<input checked="" type="radio"/> Verde di arredo
<input checked="" type="radio"/> Impermeabile		<input type="radio"/> Verde ombreggiante	<input type="radio"/> Attrezzature sportive

MODALITA' DI FRUIZIONE			
BACINO DI UTENZA		SICUREZZA DEL PERCORSO VERSO IL SERVIZIO	
<input checked="" type="radio"/> Locale	<input type="radio"/> Sovralocale	<input checked="" type="radio"/> Marciapiede/Pista ciclabile	<input checked="" type="radio"/> Illuminazione
DOTAZIONE DI PARCHEGGIO PUBBLICO <200 mt. dall'area		TIPOLOGIA DI TRASPORTO PER ACCEDERE AL SERVIZIO	
<input checked="" type="radio"/> Si	<input type="radio"/> No	<input checked="" type="radio"/> Mezzo pubblico	<input checked="" type="radio"/> Mezzo privato
ACCESSIBILITA'			
<input type="radio"/> Nulla	<input type="radio"/> Scarsa	<input type="radio"/> Media	<input checked="" type="radio"/> Alta

VALUTAZIONE	
CRITICITA'	NOTE
Scarsa manutenzione e poco utilizzato.	-

SCHEDA CENSIMENTO DOTAZIONI Comune di Nonantola	N° 70		NOME	Partecipanza Agraria
			UBICAZIONE	Nonantola
			TOPONOMASTICA	Via Roma, 21


TIPO DI SERVIZIO			
<input type="radio"/> Parcheggi pubblici (P)	<input type="radio"/> Sanità e servizi assistenziali (S)	PROPRIETA'	
<input type="radio"/> Piazza (PZ)	<input type="radio"/> Pubblica amministrazione (PA)	<input checked="" type="radio"/> Pubblico	<input type="radio"/> Privato
<input type="radio"/> Verde attrezzato (VA)	<input type="radio"/> Sicurezza pubblica (SP)	ENTE EROGANTE IL SERVIZIO	
<input type="radio"/> Verde non attrezzato (V)	<input checked="" type="radio"/> Attività associative politiche (ASP))	<input checked="" type="radio"/> Amministrazione comunale	<input type="radio"/> Privato
<input type="radio"/> Giardini storici (GS)	<input type="radio"/> Luoghi di culto (LC)	<input type="radio"/> Amministrazione statale	<input type="radio"/> Altro
<input type="radio"/> Istruzione (IS)	<input type="radio"/> Attrezzature sportive (AS)		

ESTRATTO CARTOGRAFICO SU BASE CTR	ESTRATTO FOTOGRAFICO
	

QUALIFICAZIONE EDILIZIA			
EDIFICI			
Superficie area/SU	1178 mq / 789 mq	Grado di manutenzione	
Epoca di costruzione	Ante 1945	<input type="radio"/> Nullo	<input type="radio"/> Scarso
Vincoli	Ope Legis	<input type="radio"/> Medio	<input checked="" type="radio"/> Ottimo
Interventi di riqualificazione energetica	-	Intervento di miglioramento e/o adeguamento sismico	-
DOTAZIONE DI PARCHEGGIO DEL SERVIZIO		DOTAZIONE DI VERDE DEL SERVIZIO	
<input type="radio"/> Permeabile (%)	<input type="radio"/> Ombreggiato	<input type="radio"/> Verde attrezzato (area giochi)	<input checked="" type="radio"/> Verde di arredo
<input type="radio"/> Impermeabile		<input checked="" type="radio"/> Verde ombreggiante	<input type="radio"/> Attrezzature sportive

MODALITA' DI FRUIZIONE			
BACINO DI UTENZA		SICUREZZA DEL PERCORSO VERSO IL SERVIZIO	
<input checked="" type="radio"/> Locale	<input type="radio"/> Sovralocale	<input checked="" type="radio"/> Marciapiede/Pista ciclabile	<input checked="" type="radio"/> Illuminazione
DOTAZIONE DI PARCHEGGIO PUBBLICO <200 mt. dall'area		TIPOLOGIA DI TRASPORTO PER ACCEDERE AL SERVIZIO	
<input checked="" type="radio"/> Si	<input type="radio"/> No	<input checked="" type="radio"/> Mezzo pubblico	<input checked="" type="radio"/> Mezzo privato
ACCESSIBILITA'			
<input type="radio"/> Nulla	<input type="radio"/> Scarsa	<input type="radio"/> Media	<input checked="" type="radio"/> Alta

VALUTAZIONE	
CRITICITA'	NOTE
-	-



LUOGHI DI CULTO E CIMITERI

N	LOCALITA'	VIA	IDENTIFICATIVO		DESCRIZIONE	NOME
71	Nonantola	via Pieve, 43	AC	LC	Chiesa	Pieve di San Michele Arcangelo
72	Nonantola	via Vittorio Veneto, 97	AC	LC	Chiesa	Chiesa di Santa Filomena
73	Nonantola	Piazza Abbazia, 1	AC	LC	Chiesa	Abbazia di Nonantola
74	Nonantola	via Rovere, 12	AC	LC	Chiesa	B.V. della Rovere
75	Nonantola	via Gazzate, 26	AC	LC	Chiesa	Sala del Regno dei testimoni di Geova
76	Nonantola	via Pieve	AC	LC	Cimitero	Cimitero di Nonantola
77	La Grande	Via di Mezzo, 139	AC	LC	Chiesa	
78	Bagazzano	via Maestra di Bagazzano, 43	AC	LC	Chiesa	Parrocchia Beata Vergine Assunta Bagazzano
79	Bagazzano	via Maestra di Bagazzano, 32	AC	LC	Cimitero	Cimitero di Bagazzano
80	Rubbiara	via Chiesa di Rubbiara, 14	AC	LC	Chiesa	Chiesa Rubbiara
81	Rubbiara	via Chiesa di Rubbiara, 12	AC	LC	Cimitero	Cimitero di Rubbiara
82	Redù	via Chiesa di Redù, 3	AC	LC	Chiesa	Chiesa della Natività di Maria Santissima
83	Redù	via Chiesa di Redù, 1	AC	LC	Cimitero	Cimitero di Redù

SCHEDA CENSIMENTO DOTAZIONI Comune di Nonantola	N° 71		NOME	Pieve di San Michele Arcangelo
			UBICAZIONE	Nonantola
			TOPONOMASTICA	Via Pieve

TIPO DI SERVIZIO			
<input type="radio"/> Parcheggio pubblici (P)	<input type="radio"/> Sanità e servizi assistenziali (S)	PROPRIETA'	
<input type="radio"/> Piazza (PZ)	<input type="radio"/> Pubblica amministrazione (PA)	<input type="radio"/> Pubblico	<input checked="" type="radio"/> Privato
<input type="radio"/> Verde attrezzato (VA)	<input type="radio"/> Sicurezza pubblica (SP)	ENTE EROGANTE IL SERVIZIO	
<input type="radio"/> Verde non attrezzato (V)	<input type="radio"/> Attività culturali ricreative (ACR)	<input type="radio"/> Amministrazione comunale	<input checked="" type="radio"/> Privato
<input type="radio"/> Giardini storici (GS)	<input checked="" type="radio"/> Luoghi di culto (LC)	<input type="radio"/> Amministrazione statale	<input type="radio"/> Altro
<input type="radio"/> Istruzione (IS)	<input type="radio"/> Attrezzature sportive (AS)		

ESTRATTO CARTOGRAFICO SU BASE CTR 	ESTRATTO FOTOGRAFICO 
--	--

QUALIFICAZIONE EDILIZIA			
EDIFICI			
Superficie area	7329 mq	Grado di manutenzione	
Epoca di costruzione	Inizio XI sec.	<input type="radio"/> Nullo	<input type="radio"/> Scarso
Vincoli	D.Lgs. n. 42/2004	<input type="radio"/> Medio	<input checked="" type="radio"/> Ottimo
Interventi di riqualificazione energetica	-	Intervento di miglioramento e/o adeguamento sismico	-
DOTAZIONE DI PARCHEGGIO DEL SERVIZIO		DOTAZIONE DI VERDE DEL SERVIZIO	
<input type="radio"/> Permeabile (%)	<input type="radio"/> Ombreggiato	<input checked="" type="radio"/> Verde attrezzato (area giochi)	<input checked="" type="radio"/> Verde di arredo
<input checked="" type="radio"/> Impermeabile		<input checked="" type="radio"/> Verde ombreggiante	<input checked="" type="radio"/> Attrezzature sportive

MODALITA' DI FRUIZIONE			
BACINO DI UTENZA		SICUREZZA DEL PERCORSO VERSO IL SERVIZIO	
<input checked="" type="radio"/> Locale	<input type="radio"/> Sovralocale	<input checked="" type="radio"/> Marciapiede/Pista ciclabile	<input checked="" type="radio"/> Illuminazione
DOTAZIONE DI PARCHEGGIO PUBBLICO <200 mt. dall'area		TIPOLOGIA DI TRASPORTO PER ACCEDERE AL SERVIZIO	
<input checked="" type="radio"/> Si	<input type="radio"/> No	<input checked="" type="radio"/> Mezzo pubblico	<input checked="" type="radio"/> Mezzo privato
ACCESSIBILITA'			
<input type="radio"/> Nulla	<input type="radio"/> Scarsa	<input type="radio"/> Media	<input checked="" type="radio"/> Alta

VALUTAZIONE				
CRITICITA'		NOTE		
		Inclusi attività di ristoro, spazi catechismo, spazi sportivi (basket)		



SCHEDA CENSIMENTO DOTAZIONI Comune di Nonantola	N° 72		NOME	Chiesa di Santa Filomena
			UBICAZIONE	Nonantola
			TOPONOMASTICA	Via Vittorio Veneto, 97

TIPO DI SERVIZIO			
<input type="radio"/> Parcheggio pubblici (P)	<input type="radio"/> Sanità e servizi assistenziali (S)	PROPRIETA'	
<input type="radio"/> Piazza (PZ)	<input type="radio"/> Pubblica amministrazione (PA)	<input type="radio"/> Pubblico	<input checked="" type="radio"/> Privato
<input type="radio"/> Verde attrezzato (VA)	<input type="radio"/> Sicurezza pubblica (SP)	ENTE EROGANTE IL SERVIZIO	
<input type="radio"/> Verde non attrezzato (V)	<input type="radio"/> Attività culturali ricreative (ACR)	<input type="radio"/> Amministrazione comunale	<input checked="" type="radio"/> Privato
<input type="radio"/> Giardini storici (GS)	<input checked="" type="radio"/> Luoghi di culto (LC)	<input type="radio"/> Amministrazione statale	<input type="radio"/> Altro
<input type="radio"/> Istruzione (IS)	<input type="radio"/> Attrezzature sportive (AS)		

ESTRATTO CARTOGRAFICO SU BASE CTR 	ESTRATTO FOTOGRAFICO 
--	--

QUALIFICAZIONE EDILIZIA			
EDIFICI			
Superficie area	330 mq	Grado di manutenzione	
Epoca di costruzione	Inizio XIV sec.	<input type="radio"/> Nullo	<input type="radio"/> Scarso
Vincoli	D.Lgs. n. 42/2004	<input type="radio"/> Medio	<input checked="" type="radio"/> Ottimo
Interventi di riqualificazione energetica	-	Intervento di miglioramento e/o adeguamento sismico	-
DOTAZIONE DI PARCHEGGIO DEL SERVIZIO		DOTAZIONE DI VERDE DEL SERVIZIO	
<input type="radio"/> Permeabile (%)	<input type="radio"/> Ombreggiato	<input type="radio"/> Verde attrezzato (area giochi)	<input type="radio"/> Verde di arredo
<input type="radio"/> Impermeabile		<input type="radio"/> Verde ombreggiante	<input type="radio"/> Attrezzature sportive

MODALITA' DI FRUIZIONE			
BACINO DI UTENZA		SICUREZZA DEL PERCORSO VERSO IL SERVIZIO	
<input checked="" type="radio"/> Locale	<input type="radio"/> Sovralocale	<input checked="" type="radio"/> Marciapiede/Pista ciclabile	<input checked="" type="radio"/> Illuminazione
DOTAZIONE DI PARCHEGGIO PUBBLICO <200 mt. dall'area		TIPOLOGIA DI TRASPORTO PER ACCEDERE AL SERVIZIO	
<input checked="" type="radio"/> Si	<input type="radio"/> No	<input checked="" type="radio"/> Mezzo pubblico	<input checked="" type="radio"/> Mezzo privato
ACCESSIBILITA'			
<input type="radio"/> Nulla	<input type="radio"/> Scarsa	<input type="radio"/> Media	<input checked="" type="radio"/> Alta

VALUTAZIONE	
CRITICITA'	NOTE
	-

SCHEDA CENSIMENTO DOTAZIONI Comune di Nonantola	N° 73		NOME	Abbazia di San Silvestro
			UBICAZIONE	Nonantola
			TOPONOMASTICA	Piazza Abbazia, 1


TIPO DI SERVIZIO			
<input type="radio"/> Parcheggio pubblici (P)	<input type="radio"/> Sanità e servizi assistenziali (S)	PROPRIETA'	
<input type="radio"/> Piazza (PZ)	<input type="radio"/> Pubblica amministrazione (PA)	<input type="radio"/> Pubblico	<input checked="" type="radio"/> Privato
<input type="radio"/> Verde attrezzato (VA)	<input type="radio"/> Sicurezza pubblica (SP)	ENTE EROGANTE IL SERVIZIO	
<input type="radio"/> Verde non attrezzato (V)	<input type="radio"/> Attività culturali ricreative (ACR)	<input type="radio"/> Amministrazione comunale	<input checked="" type="radio"/> Privato
<input type="radio"/> Giardini storici (GS)	<input checked="" type="radio"/> Luoghi di culto (LC)	<input type="radio"/> Amministrazione statale	<input type="radio"/> Altro
<input type="radio"/> Istruzione (IS)	<input type="radio"/> Attrezzature sportive (AS)		

ESTRATTO CARTOGRAFICO SU BASE CTR 	ESTRATTO FOTOGRAFICO 
--	--

QUALIFICAZIONE EDILIZIA			
EDIFICI			
Superficie area	8170 mq	Grado di manutenzione	
Epoca di costruzione	Ante X sec.	<input type="radio"/> Nullo	<input type="radio"/> Scarso
Vincoli	D.Lgs. n. 42/2004	<input type="radio"/> Medio	<input checked="" type="radio"/> Ottimo
Interventi di riqualificazione energetica	-	Intervento di miglioramento e/o adeguamento sismico	-
DOTAZIONE DI PARCHEGGIO DEL SERVIZIO		DOTAZIONE DI VERDE DEL SERVIZIO	
<input type="radio"/> Permeabile (%)	<input type="radio"/> Ombreggiato	<input type="radio"/> Verde attrezzato (area giochi)	<input checked="" type="radio"/> Verde di arredo
<input type="radio"/> Impermeabile		<input checked="" type="radio"/> Verde ombreggiante	<input type="radio"/> Attrezzature sportive

MODALITA' DI FRUIZIONE			
BACINO DI UTENZA		SICUREZZA DEL PERCORSO VERSO IL SERVIZIO	
<input checked="" type="radio"/> Locale	<input checked="" type="radio"/> Sovralocale	<input checked="" type="radio"/> Marciapiede/Pista ciclabile	<input checked="" type="radio"/> Illuminazione
DOTAZIONE DI PARCHEGGIO PUBBLICO <200 mt. dall'area		TIPOLOGIA DI TRASPORTO PER ACCEDERE AL SERVIZIO	
<input checked="" type="radio"/> Si	<input type="radio"/> No	<input checked="" type="radio"/> Mezzo pubblico	<input checked="" type="radio"/> Mezzo privato
ACCESSIBILITA'			
<input type="radio"/> Nulla	<input type="radio"/> Scarsa	<input type="radio"/> Media	<input checked="" type="radio"/> Alta

VALUTAZIONE	
CRITICITA'	NOTE
	-



SCHEDA CENSIMENTO DOTAZIONI Comune di Nonantola	N° 74	NOME	B.V. della Rovere
		UBICAZIONE	Nonantola
		TOPONOMASTICA	Via Rovere, 12

TIPO DI SERVIZIO			
<input type="radio"/> Parcheggi pubblici (P)	<input type="radio"/> Sanità e servizi assistenziali (S)	PROPRIETA'	
<input type="radio"/> Piazza (PZ)	<input type="radio"/> Pubblica amministrazione (PA)	<input type="radio"/> Pubblico	<input checked="" type="radio"/> Privato
<input type="radio"/> Verde attrezzato (VA)	<input type="radio"/> Sicurezza pubblica (SP)	ENTE EROGANTE IL SERVIZIO	
<input type="radio"/> Verde non attrezzato (V)	<input type="radio"/> Attività culturali ricreative (ACR)	<input type="radio"/> Amministrazione comunale	<input checked="" type="radio"/> Privato
<input type="radio"/> Giardini storici (GS)	<input checked="" type="radio"/> Luoghi di culto (LC)	<input type="radio"/> Amministrazione statale	<input type="radio"/> Altro
<input type="radio"/> Istruzione (IS)	<input type="radio"/> Attrezzature sportive (AS)		

ESTRATTO CARTOGRAFICO SU BASE CTR	ESTRATTO FOTOGRAFICO
	

QUALIFICAZIONE EDILIZIA			
EDIFICI			
Superficie area	1476 mq	Grado di manutenzione	
Epoca di costruzione	Ante X sec.	<input type="radio"/> Nullo	<input checked="" type="radio"/> Scarso
Vincoli		<input type="radio"/> Medio	<input type="radio"/> Ottimo
Interventi di riqualificazione energetica	-	Intervento di miglioramento e/o adeguamento sismico	-
DOTAZIONE DI PARCHEGGIO DEL SERVIZIO		DOTAZIONE DI VERDE DEL SERVIZIO	
<input type="radio"/> Permeabile (%)	<input type="radio"/> Ombreggiato	<input type="radio"/> Verde attrezzato (area giochi)	<input checked="" type="radio"/> Verde di arredo
<input type="radio"/> Impermeabile		<input checked="" type="radio"/> Verde ombreggiante	<input type="radio"/> Attrezzature sportive

MODALITA' DI FRUIZIONE			
BACINO DI UTENZA		SICUREZZA DEL PERCORSO VERSO IL SERVIZIO	
<input checked="" type="radio"/> Locale	<input type="radio"/> Sovralocale	<input checked="" type="radio"/> Marciapiede/Pista ciclabile	<input checked="" type="radio"/> Illuminazione
DOTAZIONE DI PARCHEGGIO PUBBLICO <200 mt. dall'area		TIPOLOGIA DI TRASPORTO PER ACCEDERE AL SERVIZIO	
<input checked="" type="radio"/> Si	<input type="radio"/> No	<input checked="" type="radio"/> Mezzo pubblico	<input checked="" type="radio"/> Mezzo privato
ACCESSIBILITA'			
<input type="radio"/> Nulla	<input checked="" type="radio"/> Scarsa	<input type="radio"/> Media	<input type="radio"/> Alta

VALUTAZIONE	
CRITICITA'	NOTE
-	-

SCHEDA CENSIMENTO DOTAZIONI Comune di Nonantola	N° 75	NOME	Sala del Regno dei testimoni di Geova
		UBICAZIONE	Nonantola
		TOPONOMASTICA	Via Gazzate, 26

TIPO DI SERVIZIO			
<input type="radio"/> Parcheggi pubblici (P)	<input type="radio"/> Sanità e servizi assistenziali (S)	PROPRIETA'	
<input type="radio"/> Piazza (PZ)	<input type="radio"/> Pubblica amministrazione (PA)	<input checked="" type="radio"/> Pubblico	<input type="radio"/> Privato
<input type="radio"/> Verde attrezzato (VA)	<input type="radio"/> Sicurezza pubblica (SP)	ENTE EROGANTE IL SERVIZIO	
<input type="radio"/> Verde non attrezzato (V)	<input type="radio"/> Attività culturali ricreative (ACR)	<input type="radio"/> Amministrazione comunale	<input checked="" type="radio"/> Privato
<input type="radio"/> Giardini storici (GS)	<input checked="" type="radio"/> Luoghi di culto (LC)	<input type="radio"/> Amministrazione statale	<input type="radio"/> Altro
<input type="radio"/> Istruzione (IS)	<input type="radio"/> Attrezzature sportive (AS)		

ESTRATTO CARTOGRAFICO SU BASE CTR	ESTRATTO FOTOGRAFICO
	

QUALIFICAZIONE EDILIZIA			
EDIFICI			
Superficie area	1550 mq	Grado di manutenzione	
Epoca di costruzione	-	<input type="radio"/> Nullo	<input type="radio"/> Scarso
Vincoli	-	<input type="radio"/> Medio	<input checked="" type="radio"/> Ottimo
Interventi di riqualificazione energetica	-	Intervento di miglioramento e/o adeguamento sismico	-
DOTAZIONE DI PARCHEGGIO DEL SERVIZIO		DOTAZIONE DI VERDE DEL SERVIZIO	
<input checked="" type="radio"/> Permeabile (50 %)	<input type="radio"/> Ombreggiato	<input type="radio"/> Verde attrezzato (area giochi)	<input checked="" type="radio"/> Verde di arredo
<input type="radio"/> Impermeabile		<input checked="" type="radio"/> Verde ombreggiante	<input type="radio"/> Attrezzature sportive

MODALITA' DI FRUIZIONE			
BACINO DI UTENZA		SICUREZZA DEL PERCORSO VERSO IL SERVIZIO	
<input checked="" type="radio"/> Locale	<input type="radio"/> Sovralocale	<input checked="" type="radio"/> Marciapiede/Pista ciclabile	<input checked="" type="radio"/> Illuminazione
DOTAZIONE DI PARCHEGGIO PUBBLICO <200 mt. dall'area		TIPOLOGIA DI TRASPORTO PER ACCEDERE AL SERVIZIO	
<input checked="" type="radio"/> Si	<input type="radio"/> No	<input type="radio"/> Mezzo pubblico	<input checked="" type="radio"/> Mezzo privato
ACCESSIBILITA'			
<input type="radio"/> Nulla	<input type="radio"/> Scarsa	<input checked="" type="radio"/> Media	<input type="radio"/> Alta

VALUTAZIONE	
CRITICITA'	NOTE
	-



SCHEDA CENSIMENTO DOTAZIONI Comune di Nonantola	N° 76		NOME	Cimitero di Nonantola
			UBICAZIONE	Nonantola
			TOPONOMASTICA	Via Pieve

TIPO DI SERVIZIO			
<input type="radio"/> Parcheggio pubblici (P)	<input type="radio"/> Sanità e servizi assistenziali (S)	PROPRIETA'	
<input type="radio"/> Piazza (PZ)	<input type="radio"/> Pubblica amministrazione (PA)	<input checked="" type="radio"/> Pubblico	<input type="radio"/> Privato
<input type="radio"/> Verde attrezzato (VA)	<input type="radio"/> Sicurezza pubblica (SP)	ENTE EROGANTE IL SERVIZIO	
<input type="radio"/> Verde non attrezzato (V)	<input type="radio"/> Attività culturali ricreative (ACR)	<input checked="" type="radio"/> Amministrazione comunale	<input type="radio"/> Privato
<input type="radio"/> Giardini storici (GS)	<input checked="" type="radio"/> Luoghi di culto (LC)	<input type="radio"/> Amministrazione statale	<input type="radio"/> Altro
<input type="radio"/> Istruzione (IS)	<input type="radio"/> Attrezzature sportive (AS)		

ESTRATTO CARTOGRAFICO SU BASE CTR 	ESTRATTO FOTOGRAFICO 
--	--

QUALIFICAZIONE EDILIZIA				
EDIFICI				
Superficie area	26226 mq	Grado di manutenzione		
Epoca di costruzione	Ante 1945	<input type="radio"/> Nullo	<input type="radio"/> Scarso	
Vincoli		<input type="radio"/> Medio	<input checked="" type="radio"/> Ottimo	
Interventi di riqualificazione energetica	-	Intervento di miglioramento e/o adeguamento sismico	-	
DOTAZIONE DI PARCHEGGIO DEL SERVIZIO		DOTAZIONE DI VERDE DEL SERVIZIO		
<input checked="" type="radio"/> Permeabile (50 %)	<input type="radio"/> Ombreggiato	<input type="radio"/> Verde attrezzato (area giochi)	<input checked="" type="radio"/> Verde di arredo	
<input type="radio"/> Impermeabile		<input checked="" type="radio"/> Verde ombreggiante	<input type="radio"/> Attrezzature sportive	

MODALITA' DI FRUIZIONE			
BACINO DI UTENZA		SICUREZZA DEL PERCORSO VERSO IL SERVIZIO	
<input checked="" type="radio"/> Locale	<input type="radio"/> Sovralocale	<input checked="" type="radio"/> Marciapiede/Pista ciclabile	<input checked="" type="radio"/> Illuminazione
DOTAZIONE DI PARCHEGGIO PUBBLICO <200 mt. dall'area		TIPOLOGIA DI TRASPORTO PER ACCEDERE AL SERVIZIO	
<input checked="" type="radio"/> Si	<input type="radio"/> No	<input checked="" type="radio"/> Mezzo pubblico	<input checked="" type="radio"/> Mezzo privato
ACCESSIBILITA'			
<input type="radio"/> Nulla	<input type="radio"/> Scarsa	<input type="radio"/> Media	<input checked="" type="radio"/> Alta

VALUTAZIONE	
CRITICITA'	NOTE
	-



SCHEDA CENSIMENTO DOTAZIONI Comune di Nonantola	N° 77	NOME	Chiesa
		UBICAZIONE	La Grande
		TOPONOMASTICA	Via di Mezzo, 139

TIPO DI SERVIZIO			
<input type="radio"/> Parcheggi pubblici (P)	<input type="radio"/> Sanità e servizi assistenziali (S)	PROPRIETA'	
<input type="radio"/> Piazza (PZ)	<input type="radio"/> Pubblica amministrazione (PA)	<input type="radio"/> Pubblico	<input checked="" type="radio"/> Privato
<input type="radio"/> Verde attrezzato (VA)	<input type="radio"/> Sicurezza pubblica (SP)	ENTE EROGANTE IL SERVIZIO	
<input type="radio"/> Verde non attrezzato (V)	<input type="radio"/> Attività culturali ricreative (ACR)	<input type="radio"/> Amministrazione comunale	<input checked="" type="radio"/> Privato
<input type="radio"/> Giardini storici (GS)	<input checked="" type="radio"/> Luoghi di culto (LC)	<input type="radio"/> Amministrazione statale	<input type="radio"/> Altro
<input type="radio"/> Istruzione (IS)	<input type="radio"/> Attrezzature sportive (AS)		

ESTRATTO CARTOGRAFICO SU BASE CTR	ESTRATTO FOTOGRAFICO
	

QUALIFICAZIONE EDILIZIA			
EDIFICI			
Superficie area	1908 mq	Grado di manutenzione	
Epoca di costruzione	1970 - 1990	<input type="radio"/> Nullo	<input type="radio"/> Scarso
Vincoli	-	<input type="radio"/> Medio	<input checked="" type="radio"/> Ottimo
Interventi di riqualificazione energetica	-	Intervento di miglioramento e/o adeguamento sismico	-
DOTAZIONE DI PARCHEGGIO DEL SERVIZIO		DOTAZIONE DI VERDE DEL SERVIZIO	
<input checked="" type="radio"/> Permeabile (25 %)	<input type="radio"/> Ombreggiato	<input type="radio"/> Verde attrezzato (area giochi)	<input checked="" type="radio"/> Verde di arredo
<input type="radio"/> Impermeabile		<input checked="" type="radio"/> Verde ombreggiante	<input type="radio"/> Attrezzature sportive

MODALITA' DI FRUIZIONE			
BACINO DI UTENZA		SICUREZZA DEL PERCORSO VERSO IL SERVIZIO	
<input checked="" type="radio"/> Locale	<input type="radio"/> Sovralocale	<input checked="" type="radio"/> Marciapiede/Pista ciclabile	<input checked="" type="radio"/> Illuminazione
DOTAZIONE DI PARCHEGGIO PUBBLICO <200 mt. dall'area		TIPOLOGIA DI TRASPORTO PER ACCEDERE AL SERVIZIO	
<input checked="" type="radio"/> Si	<input type="radio"/> No	<input checked="" type="radio"/> Mezzo pubblico	<input checked="" type="radio"/> Mezzo privato
ACCESSIBILITA'			
<input type="radio"/> Nulla	<input type="radio"/> Scarsa	<input checked="" type="radio"/> Media	<input type="radio"/> Alta

VALUTAZIONE	
CRITICITA'	NOTE
-	-

SCHEDA CENSIMENTO DOTAZIONI Comune di Nonantola	N° 78		NOME	Parrocchia Beata Vergine Assunta Bagazzano
			UBICAZIONE	Bagazzano
			TOPONOMASTICA	Via Maestra di Bagazzano, 43

TIPO DI SERVIZIO			
<input type="radio"/> Parcheggi pubblici (P)	<input type="radio"/> Sanità e servizi assistenziali (S)	PROPRIETA'	
<input type="radio"/> Piazza (PZ)	<input type="radio"/> Pubblica amministrazione (PA)	<input type="radio"/> Pubblico	<input checked="" type="radio"/> Privato
<input type="radio"/> Verde attrezzato (VA)	<input type="radio"/> Sicurezza pubblica (SP)	ENTE EROGANTE IL SERVIZIO	
<input type="radio"/> Verde non attrezzato (V)	<input type="radio"/> Attività culturali ricreative (ACR)	<input type="radio"/> Amministrazione comunale	<input checked="" type="radio"/> Privato
<input type="radio"/> Giardini storici (GS)	<input checked="" type="radio"/> Luoghi di culto (LC)	<input type="radio"/> Amministrazione statale	<input type="radio"/> Altro
<input type="radio"/> Istruzione (IS)	<input type="radio"/> Attrezzature sportive (AS)		

ESTRATTO CARTOGRAFICO SU BASE CTR 	ESTRATTO FOTOGRAFICO 
--	--

QUALIFICAZIONE EDILIZIA			
EDIFICI			
Superficie area	7669 mq	Grado di manutenzione	
Epoca di costruzione	XVII sec.	<input type="radio"/> Nullo	<input type="radio"/> Scarso
Vincoli	D.Lgs. n. 42/2004	<input type="radio"/> Medio	<input checked="" type="radio"/> Ottimo
Interventi di riqualificazione energetica	-	Intervento di miglioramento e/o adeguamento sismico	-
DOTAZIONE DI PARCHEGGIO DEL SERVIZIO		DOTAZIONE DI VERDE DEL SERVIZIO	
<input checked="" type="radio"/> Permeabile (75 %)	<input checked="" type="radio"/> Ombreggiato	<input checked="" type="radio"/> Verde attrezzato (area giochi)	<input checked="" type="radio"/> Verde di arredo
<input type="radio"/> Impermeabile		<input checked="" type="radio"/> Verde ombreggiante	<input checked="" type="radio"/> Attrezzature sportive

MODALITA' DI FRUIZIONE			
BACINO DI UTENZA		SICUREZZA DEL PERCORSO VERSO IL SERVIZIO	
<input checked="" type="radio"/> Locale	<input type="radio"/> Sovralocale	<input type="radio"/> Marciapiede/Pista ciclabile	<input type="radio"/> Illuminazione
DOTAZIONE DI PARCHEGGIO PUBBLICO <200 mt. dall'area		TIPOLOGIA DI TRASPORTO PER ACCEDERE AL SERVIZIO	
<input type="radio"/> Si	<input checked="" type="radio"/> No	<input type="radio"/> Mezzo pubblico	<input checked="" type="radio"/> Mezzo privato
ACCESSIBILITA'			
<input type="radio"/> Nulla	<input type="radio"/> Scarsa	<input checked="" type="radio"/> Media	<input type="radio"/> Alta

VALUTAZIONE	
CRITICITA'	NOTE
-	Parcheggio in comune con il Cimitero.



SCHEDA CENSIMENTO DOTAZIONI Comune di Nonantola	N° 79	NOME	Cimitero di Bagazzano
		UBICAZIONE	Bagazzano
		TOPONOMASTICA	Via Maestra di Bagazzano, 33

TIPO DI SERVIZIO			
<input type="radio"/> Parcheggi pubblici (P)	<input type="radio"/> Sanità e servizi assistenziali (S)	PROPRIETA'	
<input type="radio"/> Piazza (PZ)	<input type="radio"/> Pubblica amministrazione (PA)	<input checked="" type="radio"/> Pubblico	<input type="radio"/> Privato
<input type="radio"/> Verde attrezzato (VA)	<input type="radio"/> Sicurezza pubblica (SP)	ENTE EROGANTE IL SERVIZIO	
<input type="radio"/> Verde non attrezzato (V)	<input type="radio"/> Attività culturali ricreative (ACR)	<input checked="" type="radio"/> Amministrazione comunale	<input type="radio"/> Privato
<input type="radio"/> Giardini storici (GS)	<input checked="" type="radio"/> Luoghi di culto (LC)	<input type="radio"/> Amministrazione statale	<input type="radio"/> Altro
<input type="radio"/> Istruzione (IS)	<input type="radio"/> Attrezzature sportive (AS)		

ESTRATTO CARTOGRAFICO SU BASE CTR	ESTRATTO FOTOGRAFICO
	

QUALIFICAZIONE EDILIZIA			
EDIFICI			
Superficie area	888 mq	Grado di manutenzione	
Epoca di costruzione	XVII sec.	<input type="radio"/> Nullo	<input type="radio"/> Scarso
Vincoli	D.Lgs. n. 42/2004	<input type="radio"/> Medio	<input checked="" type="radio"/> Ottimo
Interventi di riqualificazione energetica	-	Intervento di miglioramento e/o adeguamento sismico	-
DOTAZIONE DI PARCHEGGIO DEL SERVIZIO		DOTAZIONE DI VERDE DEL SERVIZIO	
<input checked="" type="radio"/> Permeabile (75 %)	<input checked="" type="radio"/> Ombreggiato	<input type="radio"/> Verde attrezzato (area giochi)	<input checked="" type="radio"/> Verde di arredo
<input type="radio"/> Impermeabile		<input checked="" type="radio"/> Verde ombreggiante	<input type="radio"/> Attrezzature sportive

MODALITA' DI FRUIZIONE			
BACINO DI UTENZA		SICUREZZA DEL PERCORSO VERSO IL SERVIZIO	
<input checked="" type="radio"/> Locale	<input type="radio"/> Sovralocale	<input type="radio"/> Marciapiede/Pista ciclabile	<input checked="" type="radio"/> Illuminazione
DOTAZIONE DI PARCHEGGIO PUBBLICO <200 mt. dall'area		TIPOLOGIA DI TRASPORTO PER ACCEDERE AL SERVIZIO	
<input type="radio"/> Si	<input checked="" type="radio"/> No	<input type="radio"/> Mezzo pubblico	<input checked="" type="radio"/> Mezzo privato
ACCESSIBILITA'			
<input type="radio"/> Nulla	<input type="radio"/> Scarsa	<input checked="" type="radio"/> Media	<input type="radio"/> Alta

VALUTAZIONE	
CRITICITA'	NOTE
	Ampliamento in progetto.

SCHEDA CENSIMENTO DOTAZIONI Comune di Nonantola	N° 80	NOME	San Pietro Apostolo
		UBICAZIONE	Rubbiara
		TOPONOMASTICA	Via Chiesa di Rubbiara, 14

TIPO DI SERVIZIO			
<input type="radio"/> Parcheggi pubblici (P)	<input type="radio"/> Sanità e servizi assistenziali (S)	PROPRIETA'	
<input type="radio"/> Piazza (PZ)	<input type="radio"/> Pubblica amministrazione (PA)	<input type="radio"/> Pubblico	<input checked="" type="radio"/> Privato
<input type="radio"/> Verde attrezzato (VA)	<input type="radio"/> Sicurezza pubblica (SP)	ENTE EROGANTE IL SERVIZIO	
<input type="radio"/> Verde non attrezzato (V)	<input type="radio"/> Attività culturali ricreative (ACR)	<input type="radio"/> Amministrazione comunale	<input checked="" type="radio"/> Privato
<input type="radio"/> Giardini storici (GS)	<input checked="" type="radio"/> Luoghi di culto (LC)	<input type="radio"/> Amministrazione statale	<input type="radio"/> Altro
<input type="radio"/> Istruzione (IS)	<input type="radio"/> Attrezzature sportive (AS)		

ESTRATTO CARTOGRAFICO SU BASE CTR	ESTRATTO FOTOGRAFICO
	

QUALIFICAZIONE EDILIZIA			
EDIFICI			
Superficie area	15934 mq	Grado di manutenzione	
Epoca di costruzione	XVII sec.	<input type="radio"/> Nullo	<input checked="" type="radio"/> Scarso
Vincoli	D.Lgs. n. 42/2004	<input type="radio"/> Medio	<input type="radio"/> Ottimo
Interventi di riqualificazione energetica	-	Intervento di miglioramento e/o adeguamento sismico	-
DOTAZIONE DI PARCHEGGIO DEL SERVIZIO		DOTAZIONE DI VERDE DEL SERVIZIO	
<input checked="" type="radio"/> Permeabile (75 %)	<input checked="" type="radio"/> Ombreggiato	<input checked="" type="radio"/> Verde attrezzato (area giochi)	<input checked="" type="radio"/> Verde di arredo
<input type="radio"/> Impermeabile		<input checked="" type="radio"/> Verde ombreggiante	<input checked="" type="radio"/> Attrezzature sportive

MODALITA' DI FRUIZIONE			
BACINO DI UTENZA		SICUREZZA DEL PERCORSO VERSO IL SERVIZIO	
<input checked="" type="radio"/> Locale	<input type="radio"/> Sovralocale	<input type="radio"/> Marciapiede/Pista ciclabile	<input type="radio"/> Illuminazione
DOTAZIONE DI PARCHEGGIO PUBBLICO <200 mt. dall'area		TIPOLOGIA DI TRASPORTO PER ACCEDERE AL SERVIZIO	
<input type="radio"/> Si	<input checked="" type="radio"/> No	<input type="radio"/> Mezzo pubblico	<input checked="" type="radio"/> Mezzo privato
ACCESSIBILITA'			
<input type="radio"/> Nulla	<input type="radio"/> Scarsa	<input checked="" type="radio"/> Media	<input type="radio"/> Alta

VALUTAZIONE	
CRITICITA'	NOTE
	Parcheggio in comune con il Cimitero.

SCHEDA CENSIMENTO DOTAZIONI Comune di Nonantola	N° 81	NOME	Cimitero di Rubbiara
		UBICAZIONE	Bagazzano
		TOPONOMASTICA	Via Chiesa di Rubbiara, 12

TIPO DI SERVIZIO			
<input type="radio"/> Parcheggi pubblici (P)	<input type="radio"/> Sanità e servizi assistenziali (S)	PROPRIETA'	
<input type="radio"/> Piazza (PZ)	<input type="radio"/> Pubblica amministrazione (PA)	<input checked="" type="radio"/> Pubblico	<input type="radio"/> Privato
<input type="radio"/> Verde attrezzato (VA)	<input type="radio"/> Sicurezza pubblica (SP)	ENTE EROGANTE IL SERVIZIO	
<input type="radio"/> Verde non attrezzato (V)	<input type="radio"/> Attività culturali ricreative (ACR)	<input checked="" type="radio"/> Amministrazione comunale	<input type="radio"/> Privato
<input type="radio"/> Giardini storici (GS)	<input checked="" type="radio"/> Luoghi di culto (LC)	<input type="radio"/> Amministrazione statale	<input type="radio"/> Altro
<input type="radio"/> Istruzione (IS)	<input type="radio"/> Attrezzature sportive (AS)		

ESTRATTO CARTOGRAFICO SU BASE CTR	ESTRATTO FOTOGRAFICO
	

QUALIFICAZIONE EDILIZIA			
EDIFICI			
Superficie area	579 mq	Grado di manutenzione	
Epoca di costruzione	XVII sec.	<input type="radio"/> Nullo	<input checked="" type="radio"/> Scarso
Vincoli	D.Lgs. n. 42/2004	<input type="radio"/> Medio	<input type="radio"/> Ottimo
Interventi di riqualificazione energetica	-	Intervento di miglioramento e/o adeguamento sismico	-
DOTAZIONE DI PARCHEGGIO DEL SERVIZIO		DOTAZIONE DI VERDE DEL SERVIZIO	
<input checked="" type="radio"/> Permeabile (75 %)	<input checked="" type="radio"/> Ombreggiato	<input type="radio"/> Verde attrezzato (area giochi)	<input checked="" type="radio"/> Verde di arredo
<input type="radio"/> Impermeabile		<input checked="" type="radio"/> Verde ombreggiante	<input type="radio"/> Attrezzature sportive

MODALITA' DI FRUIZIONE			
BACINO DI UTENZA		SICUREZZA DEL PERCORSO VERSO IL SERVIZIO	
<input checked="" type="radio"/> Locale	<input type="radio"/> Sovralocale	<input type="radio"/> Marciapiede/Pista ciclabile	<input checked="" type="radio"/> Illuminazione
DOTAZIONE DI PARCHEGGIO PUBBLICO <200 mt. dall'area		TIPOLOGIA DI TRASPORTO PER ACCEDERE AL SERVIZIO	
<input type="radio"/> Si	<input checked="" type="radio"/> No	<input type="radio"/> Mezzo pubblico	<input checked="" type="radio"/> Mezzo privato
ACCESSIBILITA'			
<input type="radio"/> Nulla	<input type="radio"/> Scarsa	<input checked="" type="radio"/> Media	<input type="radio"/> Alta

VALUTAZIONE	
CRITICITA'	NOTE
	Ampliamento in progetto

SCHEDA CENSIMENTO DOTAZIONI Comune di Nonantola	N° 82		NOME	Chiesa della Natività di Maria Santissima
			UBICAZIONE	Redù
			TOPONOMASTICA	Via Chiesa di Redù, 3

TIPO DI SERVIZIO			
<input type="radio"/> Parcheggi pubblici (P)	<input type="radio"/> Sanità e servizi assistenziali (S)	PROPRIETA'	
<input type="radio"/> Piazza (PZ)	<input type="radio"/> Pubblica amministrazione (PA)	<input type="radio"/> Pubblico	<input checked="" type="radio"/> Privato
<input type="radio"/> Verde attrezzato (VA)	<input type="radio"/> Sicurezza pubblica (SP)	ENTE EROGANTE IL SERVIZIO	
<input type="radio"/> Verde non attrezzato (V)	<input type="radio"/> Attività culturali ricreative (ACR)	<input type="radio"/> Amministrazione comunale	<input checked="" type="radio"/> Privato
<input type="radio"/> Giardini storici (GS)	<input checked="" type="radio"/> Luoghi di culto (LC)	<input type="radio"/> Amministrazione statale	<input type="radio"/> Altro
<input type="radio"/> Istruzione (IS)	<input type="radio"/> Attrezzature sportive (AS)		

ESTRATTO CARTOGRAFICO SU BASE CTR 	ESTRATTO FOTOGRAFICO 
--	--

QUALIFICAZIONE EDILIZIA			
EDIFICI			
Superficie area	1122 mq	Grado di manutenzione	
Epoca di costruzione	XI sec.	<input type="radio"/> Nullo	<input type="radio"/> Scarso
Vincoli	D.Lgs. n. 42/2004	<input checked="" type="radio"/> Medio	<input type="radio"/> Ottimo
Interventi di riqualificazione energetica	-	Intervento di miglioramento e/o adeguamento sismico	-
DOTAZIONE DI PARCHEGGIO DEL SERVIZIO		DOTAZIONE DI VERDE DEL SERVIZIO	
<input checked="" type="radio"/> Permeabile (75 %)	<input type="radio"/> Ombreggiato	<input type="radio"/> Verde attrezzato (area giochi)	<input checked="" type="radio"/> Verde di arredo
<input type="radio"/> Impermeabile		<input checked="" type="radio"/> Verde ombreggiante	<input type="radio"/> Attrezzature sportive

MODALITA' DI FRUIZIONE			
BACINO DI UTENZA		SICUREZZA DEL PERCORSO VERSO IL SERVIZIO	
<input checked="" type="radio"/> Locale	<input type="radio"/> Sovralocale	<input type="radio"/> Marciapiede/Pista ciclabile	<input checked="" type="radio"/> Illuminazione
DOTAZIONE DI PARCHEGGIO PUBBLICO <200 mt. dall'area		TIPOLOGIA DI TRASPORTO PER ACCEDERE AL SERVIZIO	
<input type="radio"/> Si	<input checked="" type="radio"/> No	<input type="radio"/> Mezzo pubblico	<input checked="" type="radio"/> Mezzo privato
ACCESSIBILITA'			
<input type="radio"/> Nulla	<input type="radio"/> Scarsa	<input checked="" type="radio"/> Media	<input type="radio"/> Alta

VALUTAZIONE	
CRITICITA'	NOTE
	-

SCHEDA CENSIMENTO DOTAZIONI Comune di Nonantola	N° 83	NOME	Cimitero di Redù
		UBICAZIONE	Redù
		TOPONOMASTICA	Via Chiesa di Redù, 1

TIPO DI SERVIZIO			
<input type="radio"/> Parcheggi pubblici (P)	<input type="radio"/> Sanità e servizi assistenziali (S)	PROPRIETA'	
<input type="radio"/> Piazza (PZ)	<input type="radio"/> Pubblica amministrazione (PA)	<input checked="" type="radio"/> Pubblico	<input type="radio"/> Privato
<input type="radio"/> Verde attrezzato (VA)	<input type="radio"/> Sicurezza pubblica (SP)	ENTE EROGANTE IL SERVIZIO	
<input type="radio"/> Verde non attrezzato (V)	<input type="radio"/> Attività culturali ricreative (ACR)	<input checked="" type="radio"/> Amministrazione comunale	<input type="radio"/> Privato
<input type="radio"/> Giardini storici (GS)	<input checked="" type="radio"/> Luoghi di culto (LC)	<input type="radio"/> Amministrazione statale	<input type="radio"/> Altro
<input type="radio"/> Istruzione (IS)	<input type="radio"/> Attrezzature sportive (AS)		

ESTRATTO CARTOGRAFICO SU BASE CTR	ESTRATTO FOTOGRAFICO
	

QUALIFICAZIONE EDILIZIA			
EDIFICI			
Superficie area	1784 mq	Grado di manutenzione	
Epoca di costruzione	1950	<input type="radio"/> Nullo	<input checked="" type="radio"/> Scarso
Vincoli	Ope Legis	<input type="radio"/> Medio	<input type="radio"/> Ottimo
Interventi di riqualificazione energetica	-	Intervento di miglioramento e/o adeguamento sismico	-
DOTAZIONE DI PARCHEGGIO DEL SERVIZIO		DOTAZIONE DI VERDE DEL SERVIZIO	
<input checked="" type="radio"/> Permeabile (50 %)	<input checked="" type="radio"/> Ombreggiato	<input type="radio"/> Verde attrezzato (area giochi)	<input checked="" type="radio"/> Verde di arredo
<input type="radio"/> Impermeabile		<input checked="" type="radio"/> Verde ombreggiante	<input type="radio"/> Attrezzature sportive

MODALITA' DI FRUIZIONE			
BACINO DI UTENZA		SICUREZZA DEL PERCORSO VERSO IL SERVIZIO	
<input checked="" type="radio"/> Locale	<input type="radio"/> Sovralocale	<input type="radio"/> Marciapiede/Pista ciclabile	<input checked="" type="radio"/> Illuminazione
DOTAZIONE DI PARCHEGGIO PUBBLICO <200 mt. dall'area		TIPOLOGIA DI TRASPORTO PER ACCEDERE AL SERVIZIO	
<input type="radio"/> Si	<input checked="" type="radio"/> No	<input type="radio"/> Mezzo pubblico	<input checked="" type="radio"/> Mezzo privato
ACCESSIBILITA'			
<input type="radio"/> Nulla	<input type="radio"/> Scarsa	<input checked="" type="radio"/> Media	<input type="radio"/> Alta

VALUTAZIONE	
CRITICITA'	NOTE
	Ampliamento in progetto

ATTREZZATURE SPORTIVE

	Nonantola	via Mazzini, 34	AC	AS	Campi sportivi + Palestre	Polisportiva Nonantola
85	Nonantola	Via Ruggero Grieco	AC	AS	Campo di atletica	
86	Nonantola	via Wiligermo, 6	AC	AS	Palestra	Sport Center ASD
87	Nonantola	via San Luigi 13	AC	AS	Campi sportivi	La Pieve
88	Nonantola	via Marzabotto, 2	AC	AS	Bocciofila	Bocciofila
89	Nonantola	via Valentina, 83	AC	AS	Maneggio	Associazione Sportiva Dilettantistica Ranch le 2z
90	Nonantola	via Provinciale Ovest, 136	AC	AS	Maneggio	Panaro Ranch
91	Bagazzano	via Brascaglia, 41A	AC	AS	Maneggio	Equilandia Club ASD

SCHEDA CENSIMENTO DOTAZIONI Comune di Nonantola	NOME	Centro polisportivo - Polisportiva Nonantola
	UBICAZIONE	Nonantola
	TOPONOMASTICA	Via Mazzini, 34

TIPO DI SERVIZIO			
<input type="radio"/> Parcheggio pubblici (P)	<input type="radio"/> Sanità e servizi assistenziali (S)	PROPRIETA'	
<input type="radio"/> Piazza (PZ)	<input type="radio"/> Pubblica amministrazione (PA)	<input checked="" type="radio"/> Pubblico	<input type="radio"/> Privato
<input type="radio"/> Verde attrezzato (VA)	<input type="radio"/> Sicurezza pubblica (SP)	ENTE EROGANTE IL SERVIZIO	
<input type="radio"/> Verde non attrezzato (V)	<input type="radio"/> Attività culturali ricreative (ACR)	<input type="radio"/> Amministrazione comunale	<input checked="" type="radio"/> Privato
<input type="radio"/> Giardini storici (GS)	<input type="radio"/> Luoghi di culto (LC)	<input type="radio"/> Amministrazione statale	<input type="radio"/> Altro
<input type="radio"/> Istruzione (IS)	<input checked="" type="radio"/> Attrezzature sportive (AS)		

ESTRATTO CARTOGRAFICO SU BASE CTR 	ESTRATTO FOTOGRAFICO 
--	--

QUALIFICAZIONE			
EDIFICI		DESCRIZIONE ATTREZZATURA SPORTIVA ESTERNA	
Superficie area/ SU	49325 mq/ 208 mq	Superficie campi	-
Epoca di costruzione	1988	Campi sportivi esterni	Basket, pattinaggio, volley, tennis, calcio, calcetto
Funzione edificio	Palestra + Campi coperti	Illuminazione	<input checked="" type="radio"/> Si <input type="radio"/> No
Intervento di miglioramento e/o adeguamento sismico		Grado di manutenzione	<input type="radio"/> Nullo/Scarso <input checked="" type="radio"/> Medio/Alto
DOTAZIONE DI PARCHEGGIO DEL SERVIZIO		DOTAZIONE DI VERDE DEL SERVIZIO	
<input type="radio"/> Permeabile (%)	<input type="radio"/> Ombreggiato	<input checked="" type="radio"/> Verde attrezzato	<input checked="" type="radio"/> Verde di arredo
<input checked="" type="radio"/> Impermeabile		<input checked="" type="radio"/> Verde ombreggiante	<input checked="" type="radio"/> Prato
MODALITA' DI FRUIZIONE			
BACINO DI UTENZA		SICUREZZA DEL PERCORSO VERSO IL SERVIZIO	
<input checked="" type="radio"/> Locale	<input checked="" type="radio"/> Sovralocale	<input checked="" type="radio"/> Marciapiede/Pista ciclabile	<input checked="" type="radio"/> Illuminazione
DOTAZIONE DI PARCHEGGIO PUBBLICO <200 mt. dall'area		TIPOLOGIA DI TRASPORTO PER ACCEDERE AL SERVIZIO	
<input checked="" type="radio"/> Si	<input type="radio"/> No	<input checked="" type="radio"/> Mezzo pubblico	<input checked="" type="radio"/> Mezzo privato
ACCESSIBILITA'			
<input type="radio"/> Nulla	<input type="radio"/> Scarso	<input type="radio"/> Media	<input checked="" type="radio"/> Alta

VALUTAZIONE	
CRITICITA'	NOTE
	E' in corso un intervento di riqualificazione generale e un ampliamento dell'area sportiva verso la zona agricola (est)



SCHEDA CENSIMENTO DOTAZIONI Comune di Nonantola	NOME	Piste atletica e podismo - Polisportiva Nonantola
	UBICAZIONE	Nonantola
	TOPONOMASTICA	Via Ruggero Grieco

TIPO DI SERVIZIO			
<input type="radio"/> Parcheggi pubblici (P)	<input type="radio"/> Sanità e servizi assistenziali (S)	PROPRIETA'	
<input type="radio"/> Piazza (PZ)	<input type="radio"/> Pubblica amministrazione (PA)	<input checked="" type="radio"/> Pubblico	<input type="radio"/> Privato
<input type="radio"/> Verde attrezzato (VA)	<input type="radio"/> Sicurezza pubblica (SP)	ENTE EROGANTE IL SERVIZIO	
<input type="radio"/> Verde non attrezzato (V)	<input type="radio"/> Attività culturali ricreative (ACR)	<input type="radio"/> Amministrazione comunale	<input checked="" type="radio"/> Privato
<input type="radio"/> Giardini storici (GS)	<input type="radio"/> Luoghi di culto (LC)	<input type="radio"/> Amministrazione statale	<input type="radio"/> Altro
<input type="radio"/> Istruzione (IS)	<input checked="" type="radio"/> Attrezzature sportive (AS)		

ESTRATTO CARTOGRAFICO SU BASE CTR 	ESTRATTO FOTOGRAFICO 
--	--

QUALIFICAZIONE			
EDIFICI		DESCRIZIONE ATTREZZATURA SPORTIVA ESTERNA	
Superficie area/ SU	11777 mq/ mq	Superficie campi	11775,9 mq
Epoca di costruzione	-	Campi sportivi esterni	Pista di atletica leggera e podismo
Funzione edificio	-	Illuminazione	<input checked="" type="radio"/> Si <input type="radio"/> No
Intervento di miglioramento e/o adeguamento sismico		Grado di manutenzione	<input type="radio"/> Nullo/Scarso <input checked="" type="radio"/> Medio/Alto
DOTAZIONE DI PARCHEGGIO DEL SERVIZIO		DOTAZIONE DI VERDE DEL SERVIZIO	
<input type="radio"/> Permeabile (%)	<input type="radio"/> Ombreggiato	<input checked="" type="radio"/> Verde attrezzato	<input checked="" type="radio"/> Verde di arredo
<input type="radio"/> Impermeabile		<input checked="" type="radio"/> Verde ombreggiante	<input checked="" type="radio"/> Prato
MODALITA' DI FRUIZIONE			
BACINO DI UTENZA		SICUREZZA DEL PERCORSO VERSO IL SERVIZIO	
<input checked="" type="radio"/> Locale	<input checked="" type="radio"/> Sovralocale	<input checked="" type="radio"/> Marciapiede/Pista ciclabile	<input checked="" type="radio"/> Illuminazione
DOTAZIONE DI PARCHEGGIO PUBBLICO <200 mt. dall'area		TIPOLOGIA DI TRASPORTO PER ACCEDERE AL SERVIZIO	
<input checked="" type="radio"/> Si	<input type="radio"/> No	<input checked="" type="radio"/> Mezzo pubblico	<input checked="" type="radio"/> Mezzo privato
ACCESSIBILITA'			
<input type="radio"/> Nulla	<input type="radio"/> Scarsa	<input type="radio"/> Media	<input checked="" type="radio"/> Alta

VALUTAZIONE	
CRITICITA'	NOTE
-	-



SCHEDA CENSIMENTO DOTAZIONI Comune di Nonantola	NOME	Palestra - SPORT CENTER ASD
	UBICAZIONE	Nonantola
	TOPONOMASTICA	Via Wiligermo, 6

TIPO DI SERVIZIO			
<input type="radio"/> Parcheggi pubblici (P)	<input type="radio"/> Sanità e servizi assistenziali (S)	PROPRIETA'	
<input type="radio"/> Piazza (PZ)	<input type="radio"/> Pubblica amministrazione (PA)	<input checked="" type="radio"/> Pubblico	<input type="radio"/> Privato
<input type="radio"/> Verde attrezzato (VA)	<input type="radio"/> Sicurezza pubblica (SP)	ENTE EROGANTE IL SERVIZIO	
<input type="radio"/> Verde non attrezzato (V)	<input type="radio"/> Attività culturali ricreative (ACR)	<input type="radio"/> Amministrazione comunale	<input checked="" type="radio"/> Privato
<input type="radio"/> Giardini storici (GS)	<input type="radio"/> Luoghi di culto (LC)	<input type="radio"/> Amministrazione statale	<input type="radio"/> Altro
<input type="radio"/> Istruzione (IS)	<input checked="" type="radio"/> Attrezzature sportive (AS)		



ESTRATTO CARTOGRAFICO SU BASE CTR	ESTRATTO FOTOGRAFICO
	

QUALIFICAZIONE			
EDIFICI		DESCRIZIONE ATTREZZATURA SPORTIVA ESTERNA	
Superficie area/ SU	1529 mq/ 745 mq	Superficie campi	-
Epoca di costruzione	1990	Campi sportivi esterni	-
Funzione edificio	Palestra	Illuminazione	<input type="radio"/> Si <input type="radio"/> No
Intervento di miglioramento e/o adeguamento sismico		Grado di manutenzione	<input type="radio"/> Nullo/Scarso <input checked="" type="radio"/> Medio/Alto
DOTAZIONE DI PARCHEGGIO DEL SERVIZIO		DOTAZIONE DI VERDE DEL SERVIZIO	
<input type="radio"/> Permeabile (%)	<input type="radio"/> Ombreggiato	<input type="radio"/> Verde attrezzato	<input type="radio"/> Verde di arredo
<input type="radio"/> Impermeabile		<input type="radio"/> Verde ombreggiante	<input type="radio"/> Prato
MODALITA' DI FRUIZIONE			
BACINO DI UTENZA		SICUREZZA DEL PERCORSO VERSO IL SERVIZIO	
<input checked="" type="radio"/> Locale	<input type="radio"/> Sovralocale	<input checked="" type="radio"/> Marciapiede/Pista ciclabile	<input checked="" type="radio"/> Illuminazione
DOTAZIONE DI PARCHEGGIO PUBBLICO <200 mt. dall'area		TIPOLOGIA DI TRASPORTO PER ACCEDERE AL SERVIZIO	
<input checked="" type="radio"/> Si	<input type="radio"/> No	<input checked="" type="radio"/> Mezzo pubblico	<input checked="" type="radio"/> Mezzo privato
ACCESSIBILITA'			
<input type="radio"/> Nulla	<input type="radio"/> Scarsa	<input type="radio"/> Media	<input checked="" type="radio"/> Alta

VALUTAZIONE	
CRITICITA'	NOTE
-	-

SCHEDA CENSIMENTO DOTAZIONI Comune di Nonantola	N° 87	NOME	Campi sportivi "LA PIEVE"
		UBICAZIONE	Nonantola
		TOPONOMASTICA	Via San Luigi, 13

TIPO DI SERVIZIO			
<input type="radio"/> Parcheggi pubblici (P)	<input type="radio"/> Sanità e servizi assistenziali (S)	PROPRIETA'	
<input type="radio"/> Piazza (PZ)	<input type="radio"/> Pubblica amministrazione (PA)	<input type="radio"/> Pubblico	<input checked="" type="radio"/> Privato
<input type="radio"/> Verde attrezzato (VA)	<input type="radio"/> Sicurezza pubblica (SP)	ENTE EROGANTE IL SERVIZIO	
<input type="radio"/> Verde non attrezzato (V)	<input type="radio"/> Attività culturali ricreative (ACR)	<input type="radio"/> Amministrazione comunale	<input checked="" type="radio"/> Privato
<input type="radio"/> Giardini storici (GS)	<input type="radio"/> Luoghi di culto (LC)	<input type="radio"/> Amministrazione statale	<input type="radio"/> Altro
<input type="radio"/> Istruzione (IS)	<input checked="" type="radio"/> Attrezzature sportive (AS)		

ESTRATTO CARTOGRAFICO SU BASE CTR	ESTRATTO FOTOGRAFICO
	

QUALIFICAZIONE			
EDIFICI		DESCRIZIONE ATTREZZATURA SPORTIVA ESTERNA	
Superficie area/ SU	26241 mq/ 576 mq	Superficie campi	14732
Epoca di costruzione	1961	Campi sportivi esterni	Campi da calcio, tennis, piscina
Funzione edificio	Spogliatoi	Illuminazione	<input checked="" type="radio"/> Si <input type="radio"/> No
Intervento di miglioramento e/o adeguamento sismico		Grado di manutenzione	<input type="radio"/> Nullo/Scarso <input checked="" type="radio"/> Medio/Alto
DOTAZIONE DI PARCHEGGIO DEL SERVIZIO		DOTAZIONE DI VERDE DEL SERVIZIO	
<input type="radio"/> Permeabile (%)	<input type="radio"/> Ombreggiato	<input checked="" type="radio"/> Verde attrezzato	<input checked="" type="radio"/> Verde di arredo
<input checked="" type="radio"/> Impermeabile		<input checked="" type="radio"/> Verde ombreggiante	<input checked="" type="radio"/> Prato
MODALITA' DI FRUIZIONE			
BACINO DI UTENZA		SICUREZZA DEL PERCORSO VERSO IL SERVIZIO	
<input checked="" type="radio"/> Locale	<input checked="" type="radio"/> Sovralocale	<input checked="" type="radio"/> Marciapiede/Pista ciclabile	<input checked="" type="radio"/> Illuminazione
DOTAZIONE DI PARCHEGGIO PUBBLICO <200 mt. dall'area		TIPOLOGIA DI TRASPORTO PER ACCEDERE AL SERVIZIO	
<input checked="" type="radio"/> Si	<input type="radio"/> No	<input checked="" type="radio"/> Mezzo pubblico	<input checked="" type="radio"/> Mezzo privato
ACCESSIBILITA'			
<input type="radio"/> Nulla	<input type="radio"/> Scarsa	<input type="radio"/> Media	<input checked="" type="radio"/> Alta

VALUTAZIONE	
CRITICITA'	NOTE
-	-



SCHEDA CENSIMENTO DOTAZIONI Comune di Nonantola	N° 88		NOME	Bocciofila – Nonantolana S. Bocce
			UBICAZIONE	Nonantola
			TOPONOMASTICA	Via Marzabotto, 31/C

TIPO DI SERVIZIO			
<input type="radio"/> Parcheggi pubblici (P)	<input type="radio"/> Sanità e servizi assistenziali (S)	PROPRIETA'	
<input type="radio"/> Piazza (PZ)	<input type="radio"/> Pubblica amministrazione (PA)	<input checked="" type="radio"/> Pubblico	<input type="radio"/> Privato
<input type="radio"/> Verde attrezzato (VA)	<input type="radio"/> Sicurezza pubblica (SP)	ENTE EROGANTE IL SERVIZIO	
<input type="radio"/> Verde non attrezzato (V)	<input type="radio"/> Attività culturali ricreative (ACR)	<input type="radio"/> Amministrazione comunale	<input checked="" type="radio"/> Privato
<input type="radio"/> Giardini storici (GS)	<input type="radio"/> Luoghi di culto (LC)	<input type="radio"/> Amministrazione statale	<input type="radio"/> Altro
<input type="radio"/> Istruzione (IS)	<input checked="" type="radio"/> Attrezzature sportive (AS)		

ESTRATTO CARTOGRAFICO SU BASE CTR	ESTRATTO FOTOGRAFICO
	



QUALIFICAZIONE			
EDIFICI		DESCRIZIONE ATTREZZATURA SPORTIVA ESTERNA	
Superficie area/ SU	4137 mq/ 186 mq	Superficie campi	-
Epoca di costruzione	1988	Campi sportivi esterni	-
Funzione edificio	Campi bocce coperti + Circolo	Illuminazione	● Si ○ No
Intervento di miglioramento e/o adeguamento sismico	-	Grado di manutenzione	● Nullo/Scarso ○ Medio/Alto
DOTAZIONE DI PARCHEGGIO DEL SERVIZIO		DOTAZIONE DI VERDE DEL SERVIZIO	
○ Permeabile (%)	○ Ombreggiato	● Verde attrezzato	● Verde di arredo
○ Impermeabile		● Verde ombreggiante	● Prato
MODALITA' DI FRUIZIONE			
BACINO DI UTENZA		SICUREZZA DEL PERCORSO VERSO IL SERVIZIO	
● Locale	○ Sovralocale	● Marciapiede/Pista ciclabile	● Illuminazione
DOTAZIONE DI PARCHEGGIO PUBBLICO <200 mt. dall'area		TIPOLOGIA DI TRASPORTO PER ACCEDERE AL SERVIZIO	
● Si	○ No	● Mezzo pubblico	● Mezzo privato
ACCESSIBILITA'			
○ Nulla	○ Scarsa	○ Media	● Alta

VALUTAZIONE	
CRITICITA'	NOTE
-	Presente area giochi per bambini.



SCHEDA CENSIMENTO DOTAZIONI Comune di Nonantola	NOME	Associazione Sportiva Dilet. Ranch le 2z
	UBICAZIONE	Nonantola
	TOPONOMASTICA	Via Valentina, 83

TIPO DI SERVIZIO			
<input type="radio"/> Parcheggio pubblici (P)	<input type="radio"/> Sanità e servizi assistenziali (S)	PROPRIETA'	
<input type="radio"/> Piazza (PZ)	<input type="radio"/> Pubblica amministrazione (PA)	<input type="radio"/> Pubblico	<input checked="" type="radio"/> Privato
<input type="radio"/> Verde attrezzato (VA)	<input type="radio"/> Sicurezza pubblica (SP)	ENTE EROGANTE IL SERVIZIO	
<input type="radio"/> Verde non attrezzato (V)	<input type="radio"/> Attività culturali ricreative (ACR)	<input type="radio"/> Amministrazione comunale	<input checked="" type="radio"/> Privato
<input type="radio"/> Giardini storici (GS)	<input type="radio"/> Luoghi di culto (LC)	<input type="radio"/> Amministrazione statale	<input type="radio"/> Altro
<input type="radio"/> Istruzione (IS)	<input checked="" type="radio"/> Attrezzature sportive (AS)		

ESTRATTO CARTOGRAFICO SU BASE CTR	ESTRATTO FOTOGRAFICO
	

QUALIFICAZIONE			
EDIFICI		DESCRIZIONE ATTREZZATURA SPORTIVA ESTERNA	
Superficie area/ SU	29115 mq/ mq	Superficie campi	-
Epoca di costruzione	2015	Campi sportivi esterni	-
Funzione edificio	Stalle, deposito	Illuminazione	<input checked="" type="radio"/> Si <input type="radio"/> No
Intervento di miglioramento e/o adeguamento sismico		Grado di manutenzione	<input type="radio"/> Nullo/Scarso <input checked="" type="radio"/> Medio/Alto
DOTAZIONE DI PARCHEGGIO DEL SERVIZIO		DOTAZIONE DI VERDE DEL SERVIZIO	
<input type="radio"/> Permeabile (%)	<input type="radio"/> Ombreggiato	<input type="radio"/> Verde attrezzato	<input checked="" type="radio"/> Verde di arredo
<input checked="" type="radio"/> Impermeabile		<input type="radio"/> Verde ombreggiante	<input checked="" type="radio"/> Prato
MODALITA' DI FRUIZIONE			
BACINO DI UTENZA		SICUREZZA DEL PERCORSO VERSO IL SERVIZIO	
<input checked="" type="radio"/> Locale	<input type="radio"/> Sovralocale	<input type="radio"/> Marciapiede/Pista ciclabile	<input checked="" type="radio"/> Illuminazione
DOTAZIONE DI PARCHEGGIO PUBBLICO <200 mt. dall'area		TIPOLOGIA DI TRASPORTO PER ACCEDERE AL SERVIZIO	
<input type="radio"/> Si	<input checked="" type="radio"/> No	<input type="radio"/> Mezzo pubblico	<input checked="" type="radio"/> Mezzo privato
ACCESSIBILITA'			
<input type="radio"/> Nulla	<input type="radio"/> Scarsa	<input checked="" type="radio"/> Media	<input type="radio"/> Alta

VALUTAZIONE	
CRITICITA'	NOTE
Assenza di verde ombreggiante.	Organizzano campi estivi.

SCHEDA CENSIMENTO DOTAZIONI Comune di Nonantola	N° 90	NOME	Panaro Ranch
		UBICAZIONE	Nonantola
		TOPONOMASTICA	Via Provinciale Ovest, 136

TIPO DI SERVIZIO			
<input type="radio"/> Parcheggio pubblici (P)	<input type="radio"/> Sanità e servizi assistenziali (S)	PROPRIETA'	
<input type="radio"/> Piazza (PZ)	<input type="radio"/> Pubblica amministrazione (PA)	<input type="radio"/> Pubblico	<input checked="" type="radio"/> Privato
<input type="radio"/> Verde attrezzato (VA)	<input type="radio"/> Sicurezza pubblica (SP)	ENTE EROGANTE IL SERVIZIO	
<input type="radio"/> Verde non attrezzato (V)	<input type="radio"/> Attività culturali ricreative (ACR)	<input type="radio"/> Amministrazione comunale	<input checked="" type="radio"/> Privato
<input type="radio"/> Giardini storici (GS)	<input type="radio"/> Luoghi di culto (LC)	<input type="radio"/> Amministrazione statale	<input type="radio"/> Altro
<input type="radio"/> Istruzione (IS)	<input checked="" type="radio"/> Attrezzature sportive (AS)		

ESTRATTO CARTOGRAFICO SU BASE CTR	ESTRATTO FOTOGRAFICO
	

QUALIFICAZIONE			
EDIFICI		DESCRIZIONE ATTREZZATURA SPORTIVA ESTERNA	
Superficie area/ SU	26054 mq/ - mq	Superficie campi	-
Epoca di costruzione	1996	Campi sportivi esterni	-
Funzione edificio	Stalle, deposito, agriturismo	Illuminazione	<input checked="" type="radio"/> Si <input type="radio"/> No
Intervento di miglioramento e/o adeguamento sismico		Grado di manutenzione	<input type="radio"/> Nullo/Scarso <input checked="" type="radio"/> Medio/Alto
DOTAZIONE DI PARCHEGGIO DEL SERVIZIO		DOTAZIONE DI VERDE DEL SERVIZIO	
<input checked="" type="radio"/> Permeabile (50 %)	<input type="radio"/> Ombreggiato	<input type="radio"/> Verde attrezzato	<input checked="" type="radio"/> Verde di arredo
<input type="radio"/> Impermeabile		<input checked="" type="radio"/> Verde ombreggiante	<input checked="" type="radio"/> Prato
MODALITA' DI FRUIZIONE			
BACINO DI UTENZA		SICUREZZA DEL PERCORSO VERSO IL SERVIZIO	
<input checked="" type="radio"/> Locale	<input type="radio"/> Sovralocale	<input type="radio"/> Marciapiede/Pista ciclabile	<input checked="" type="radio"/> Illuminazione
DOTAZIONE DI PARCHEGGIO PUBBLICO <200 mt. dall'area		TIPOLOGIA DI TRASPORTO PER ACCEDERE AL SERVIZIO	
<input type="radio"/> Si	<input checked="" type="radio"/> No	<input type="radio"/> Mezzo pubblico	<input checked="" type="radio"/> Mezzo privato
ACCESSIBILITA'			
<input type="radio"/> Nulla	<input type="radio"/> Scarsa	<input checked="" type="radio"/> Media	<input type="radio"/> Alta

VALUTAZIONE	
CRITICITA'	NOTE
-	Annesso Agriturismo "La Plenga".

SCHEDA CENSIMENTO DOTAZIONI Comune di Nonantola	N° 91	NOME	Equilandia Club ASD
		UBICAZIONE	Nonantola
		TOPONOMASTICA	Via Brascaglia, 41A

TIPO DI SERVIZIO			
<input type="radio"/> Parcheggi pubblici (P)	<input type="radio"/> Sanità e servizi assistenziali (S)	PROPRIETA'	
<input type="radio"/> Piazza (PZ)	<input type="radio"/> Pubblica amministrazione (PA)	<input type="radio"/> Pubblico	<input checked="" type="radio"/> Privato
<input type="radio"/> Verde attrezzato (VA)	<input type="radio"/> Sicurezza pubblica (SP)	ENTE EROGANTE IL SERVIZIO	
<input type="radio"/> Verde non attrezzato (V)	<input type="radio"/> Attività culturali ricreative (ACR)	<input type="radio"/> Amministrazione comunale	<input checked="" type="radio"/> Privato
<input type="radio"/> Giardini storici (GS)	<input type="radio"/> Luoghi di culto (LC)	<input type="radio"/> Amministrazione statale	<input type="radio"/> Altro
<input type="radio"/> Istruzione (IS)	<input checked="" type="radio"/> Attrezzature sportive (AS)		

ESTRATTO CARTOGRAFICO SU BASE CTR	ESTRATTO FOTOGRAFICO
	

QUALIFICAZIONE			
EDIFICI		DESCRIZIONE ATTREZZATURA SPORTIVA ESTERNA	
Superficie area/ SU	14084 mq/ 43 mq	Superficie campi	-
Epoca di costruzione	Ante 1973	Campi sportivi esterni	-
Funzione edificio	Stalle, deposito	Illuminazione	● Si ○ No
Intervento di miglioramento e/o adeguamento sismico		Grado di manutenzione	○ Nullo/Scarso ● Medio/Alto
DOTAZIONE DI PARCHEGGIO DEL SERVIZIO		DOTAZIONE DI VERDE DEL SERVIZIO	
● Permeabile (25 %)	● Ombreggiato	● Verde attrezzato	● Verde di arredo
○ Impermeabile		● Verde ombreggiante	● Prato
MODALITA' DI FRUIZIONE			
BACINO DI UTENZA		SICUREZZA DEL PERCORSO VERSO IL SERVIZIO	
● Locale	○ Sovralocale	● Marciapiede/Pista ciclabile	● Illuminazione
DOTAZIONE DI PARCHEGGIO PUBBLICO <200 mt. dall'area		TIPOLOGIA DI TRASPORTO PER ACCEDERE AL SERVIZIO	
○ Si	● No	○ Mezzo pubblico	● Mezzo privato
ACCESSIBILITA'			
○ Nulla	○ Scarsa	○ Media	● Alta

VALUTAZIONE	
CRITICITA'	NOTE
-	Dotazione di piccola piscina estiva per i bambini.



ALLOGGI PUBBLICI

A	Nonantola	Piazza Liberazione, 36	ERP
B	Nonantola	via Volta, 5-7	ERP
C	Nonantola	via Maestra di Redù, 45	ERP
D	Nonantola	via San Rocco, 9	ERP
E	Nonantola	via Piave, 16	ERP
F	Nonantola	via Provinciale ovest, 24	ERP
G	Nonantola	via Tiraboschi, 14	ERP
H	Nonantola	via Rimembranze, 25	ERP
I	Nonantola	via Rimembranze, 23	ERP
L	Nonantola	via Marconi, 22	ERP
M	Nonantola	via Malatesta, 33	ERP
N	Nonantola	via XXV aprile, 14-18	ERP
O	Nonantola	via 9 gennaio 1950, 6-8-10	ERP
P	Casa Ponte Fosse - Casette	via della Partecipanza, 26	ERP
Q	Campazzo	via Farini, 26	ERP/ERS
R	Bagazzano	via Mavora, 92	ERP
S	Nonantola	via due Torrioni, 41	ALLOGGI IN GARANZIA
T	Redù	via Mislè, 140	ALLOGGI IN GARANZIA
U	Nonantola	via Vittorio Veneto, 178	ALLOGGI IN GARANZIA
U	Nonantola	via Vittorio Veneto, 194	ALLOGGI IN GARANZIA
U	Nonantola	via Torre, 10	ALLOGGI IN GARANZIA
U	Nonantola	Via Alessandro Volta, 20	ALLOGGI IN GARANZIA

SCHEDA CENSIMENTO DOTAZIONI Comune di Nonantola	N° A	EDIFICIO RESIDENZIALE – ALLOGGI PUBBLICI	
		UBICAZIONE	Nonantola
		TOPONOMASTICA	Piazza della Liberazione, 36

TIPO DI SERVIZIO		PROPRIETA'	
<input checked="" type="radio"/> ERP	<input type="radio"/> ERS	<input checked="" type="radio"/> Pubblica	<input type="radio"/> Privata
		ENTE EROGANTE IL SERVIZIO	
		<input checked="" type="radio"/> Amministrazione comunale	<input type="radio"/> Privato
		<input checked="" type="radio"/> ACER	

ESTRATTO CARTOGRAFICO SU BASE CTR 	ESTRATTO FOTOGRAFICO 
--	--

QUALIFICAZIONE EDILIZIA					
EDIFICIO		TIPOLOGIA ALLOGGI E OCCUPANTI			
Epoca di costruzione	ante 1883	n alloggi	tipologia	mq	n occupanti
Vincoli	-	1	tra 61-75,99 mq	62,4	3
Classificazione energetica:	-	2	tra 38-45,99 mq	39,1	1
Classificazione sismica:	-	3	tra 61-75,99 mq	62,4	3
Grado di manutenzione		4	tra 38-45,99 mq	39,2	1
<input type="radio"/> Nullo	<input type="radio"/> Scarso	5	tra 61-75,99 mq	62,9	4
<input checked="" type="radio"/> Medio	<input type="radio"/> Ottimo				
Accessibilità Legge 13/89 dagli spazi pubblici	<input checked="" type="radio"/> Si <input type="radio"/> No				

MODALITA' DI FRUIZIONE			
TIPOLOGIA DI TRASPORTO PER ACCEDERE AGLI ALLOGGI		SICUREZZA DEL PERCORSO VERSO L'ALLOGGIO	
<input checked="" type="radio"/> Mezzo pubblico	<input type="radio"/> Mezzo privato	<input checked="" type="radio"/> Marciapiede/Pista ciclabile	<input checked="" type="radio"/> Illuminazione
DOTAZIONE DI VERDE PERTINENZIALE	<input type="radio"/> Si <input checked="" type="radio"/> No	DOTAZIONE DI PARCHEGGIO PERTINENZIALE/AUTORIMESSA	<input type="radio"/> Si <input checked="" type="radio"/> No

SCHEDA CENSIMENTO DOTAZIONI Comune di Nonantola	N° B	EDIFICIO RESIDENZIALE – ALLOGGI PUBBLICI	
		UBICAZIONE	Nonantola
		TOPONOMASTICA	Via Volta, 5-7

TIPO DI SERVIZIO		PROPRIETA'	
<input checked="" type="radio"/> ERP	<input type="radio"/> ERS	<input checked="" type="radio"/> Pubblica	<input type="radio"/> Privata
		ENTE EROGANTE IL SERVIZIO	
		<input checked="" type="radio"/> Amministrazione comunale	<input type="radio"/> Privato
		<input checked="" type="radio"/> ACER	

ESTRATTO CARTOGRAFICO SU BASE CTR 	ESTRATTO FOTOGRAFICO 
--	--

QUALIFICAZIONE EDILIZIA					
EDIFICIO		TIPOLOGIA ALLOGGI E OCCUPANTI			
Epoca di costruzione	1945-1970	n alloggi	tipologia	mq	n occupanti
		1	tra 61-75,99 mq	70	4
Vincoli	-	2	tra 76-95 mq	117	5
Classificazione energetica:	-				
Classificazione sismica:	-				
Grado di manutenzione					
<input type="radio"/> Nullo	<input checked="" type="radio"/> Scarso				
<input type="radio"/> Medio	<input type="radio"/> Ottimo				
Accessibilità Legge 13/89 dagli spazi pubblici	<input checked="" type="radio"/> Si <input type="radio"/> No				

MODALITA' DI FRUIZIONE			
TIPOLOGIA DI TRASPORTO PER ACCEDERE AGLI ALLOGGI		SICUREZZA DEL PERCORSO VERSO IL SERVIZIO	
<input checked="" type="radio"/> Mezzo pubblico	<input checked="" type="radio"/> Mezzo privato	<input checked="" type="radio"/> Marciapiede/Pista ciclabile	<input checked="" type="radio"/> Illuminazione
DOTAZIONE DI VERDE PERTINENZIALE	<input checked="" type="radio"/> Si <input type="radio"/> No	DOTAZIONE DI PARCHEGGIO PERTINENZIALE/AUTORIMESSA	<input checked="" type="radio"/> Si <input type="radio"/> No

SCHEDA CENSIMENTO DOTAZIONI Comune di Nonantola	N° C	EDIFICIO RESIDENZIALE – ALLOGGI PUBBLICI	
		UBICAZIONE	Nonantola
		TOPONOMASTICA	Via Maestra di Redù, 45

TIPO DI SERVIZIO		PROPRIETA'	
<input checked="" type="radio"/> ERP	<input type="radio"/> ERS	<input checked="" type="radio"/> Pubblica	<input type="radio"/> Privata
		ENTE EROGANTE IL SERVIZIO	
		<input checked="" type="radio"/> Amministrazione comunale	<input type="radio"/> Privato
		<input checked="" type="radio"/> ACER	

ESTRATTO CARTOGRAFICO SU BASE CTR 	ESTRATTO FOTOGRAFICO 
--	--

QUALIFICAZIONE EDILIZIA					
EDIFICIO		TIPOLOGIA ALLOGGI E OCCUPANTI			
Epoca di costruzione	1971-1986	n alloggi	tipologia	mq	n occupanti
		1	tra 61-75,99 mq	70,4	2
Vincoli	-				
Classificazione energetica:	-				
Classificazione sismica:	-				
Grado di manutenzione					
<input type="radio"/> Nullo	<input checked="" type="radio"/> Scarso				
<input type="radio"/> Medio	<input type="radio"/> Ottimo				
Accessibilità Legge 13/89 dagli spazi pubblici	<input checked="" type="radio"/> Si <input type="radio"/> No				

MODALITA' DI FRUIZIONE			
TIPOLOGIA DI TRASPORTO PER ACCEDERE AGLI ALLOGGI		SICUREZZA DEL PERCORSO VERSO IL SERVIZIO	
<input checked="" type="radio"/> Mezzo pubblico	<input checked="" type="radio"/> Mezzo privato	<input checked="" type="radio"/> Marciapiede/Pista ciclabile	<input checked="" type="radio"/> Illuminazione
DOTAZIONE DI VERDE PERTINENZIALE	<input type="radio"/> Si <input checked="" type="radio"/> No	DOTAZIONE DI PARCHEGGIO PERTINENZIALE/AUTORIMESSA	<input checked="" type="radio"/> Si <input type="radio"/> No

SCHEDA CENSIMENTO DOTAZIONI Comune di Nonantola	N° D	EDIFICIO RESIDENZIALE – ALLOGGI PUBBLICI	
		UBICAZIONE	Nonantola
		TOPONOMASTICA	Via San Rocco, 9

TIPO DI SERVIZIO		PROPRIETA'	
<input checked="" type="radio"/> ERP	<input type="radio"/> ERS	<input checked="" type="radio"/> Pubblica	<input type="radio"/> Privata
		ENTE EROGANTE IL SERVIZIO	
		<input checked="" type="radio"/> Amministrazione comunale	<input type="radio"/> Privato
		<input checked="" type="radio"/> ACER	

ESTRATTO CARTOGRAFICO SU BASE CTR 	ESTRATTO FOTOGRAFICO 
--	--

QUALIFICAZIONE EDILIZIA					
EDIFICIO		TIPOLOGIA ALLOGGI E OCCUPANTI			
Epoca di costruzione	ante 1883	n alloggi	tipologia	mq	n occupanti
		1	tra 38-45,99 mq	41	2
Vincoli	-	2	tra 46-60,99 mq	57	3
		3	tra 46-60,99 mq	54	1
Classificazione energetica:	-	4	tra 46-60,99 mq	50	2
		5	tra 28-37,99 mq	33	1
Classificazione sismica:	-	6	tra 38-45,99 mq	43	1
Grado di manutenzione					
<input type="radio"/> Nullo	<input type="radio"/> Scarso				
<input checked="" type="radio"/> Medio	<input type="radio"/> Ottimo				
Accessibilità Legge 13/89 dagli spazi pubblici	<input checked="" type="radio"/> Si <input type="radio"/> No				

MODALITA' DI FRUIZIONE			
TIPOLOGIA DI TRASPORTO PER ACCEDERE AGLI ALLOGGI		SICUREZZA DEL PERCORSO VERSO IL SERVIZIO	
<input checked="" type="radio"/> Mezzo pubblico	<input type="radio"/> Mezzo privato	<input checked="" type="radio"/> Marciapiede/Pista ciclabile	<input type="radio"/> Illuminazione
DOTAZIONE DI VERDE PERTINENZIALE	<input type="radio"/> Si <input checked="" type="radio"/> No	DOTAZIONE DI PARCHEGGIO PERTINENZIALE/AUTORIMESSA	<input type="radio"/> Si <input checked="" type="radio"/> No

SCHEMA CENSIMENTO DOTAZIONI Comune di Nonantola	N° E	EDIFICIO RESIDENZIALE – ALLOGGI PUBBLICI	
		UBICAZIONE	Nonantola
		TOPONOMASTICA	Via Piave, 16

TIPO DI SERVIZIO		PROPRIETA'	
<input checked="" type="radio"/> ERP	<input type="radio"/> ERS	<input checked="" type="radio"/> Pubblica	<input type="radio"/> Privata
		ENTE EROGANTE IL SERVIZIO	
		<input checked="" type="radio"/> Amministrazione comunale	<input type="radio"/> Privato
		<input checked="" type="radio"/> ACER	

ESTRATTO CARTOGRAFICO SU BASE CTR	ESTRATTO FOTOGRAFICO
	

QUALIFICAZIONE EDILIZIA					
EDIFICIO		TIPOLOGIA ALLOGGI E OCCUPANTI			
Epoca di costruzione	ante 1883	n alloggi	tipologia	mq	n occupanti
		1	tra 46-60,99 mq	60	3
Vincoli	-	2	tra 46-60,99 mq	47	2
		3	tra 61-75,99 mq	73	2
Classificazione energetica:	-	4	tra 28-37,99 mq	31	1
Classificazione sismica:	-				
Grado di manutenzione					
<input type="radio"/> Nullo	<input type="radio"/> Scarso				
<input checked="" type="radio"/> Medio	<input type="radio"/> Ottimo				
Accessibilità Legge 13/89 Dagli spazi pubblici	<input type="radio"/> Si <input checked="" type="radio"/> No				

MODALITA' DI FRUIZIONE			
TIPOLOGIA DI TRASPORTO PER ACCEDERE AGLI ALLOGGI		SICUREZZA DEL PERCORSO VERSO IL SERVIZIO	
<input checked="" type="radio"/> Mezzo pubblico	<input type="radio"/> Mezzo privato	<input checked="" type="radio"/> Marciapiede/Pista ciclabile	<input checked="" type="radio"/> Illuminazione
DOTAZIONE DI VERDE PERTINENZIALE	<input type="radio"/> Si <input checked="" type="radio"/> No	DOTAZIONE DI PARCHEGGIO PERTINENZIALE/AUTORIMESSA	<input type="radio"/> Si <input checked="" type="radio"/> No

SCHEDA CENSIMENTO DOTAZIONI Comune di Nonantola	N° F	EDIFICIO RESIDENZIALE – ALLOGGI PUBBLICI	
		UBICAZIONE	Nonantola
		TOPONOMASTICA	Via Provinciale ovest, 24

TIPO DI SERVIZIO		PROPRIETA'	
<input checked="" type="radio"/> ERP	<input type="radio"/> ERS	<input checked="" type="radio"/> Pubblica	<input type="radio"/> Privata
		ENTE EROGANTE IL SERVIZIO	
		<input checked="" type="radio"/> Amministrazione comunale	<input type="radio"/> Privato
		<input checked="" type="radio"/> ACER	

ESTRATTO CARTOGRAFICO SU BASE CTR 	ESTRATTO FOTOGRAFICO 
--	--

QUALIFICAZIONE EDILIZIA							
EDIFICIO				TIPOLOGIA ALLOGGI E OCCUPANTI			
Epoca di costruzione	1992-2002	n alloggi	tipologia	mq	n occupanti		
Vincoli	-	1	tra 61-75,99 mq	64,07	3		
Classificazione energetica:	-	2	tra 61-75,99 mq	64,55	4		
		3	tra 46-60,99 mq	48,98	1		
		4	tra 76-95 mq	78,34	7		
Classificazione sismica:	-	5	tra 61-75,99 mq	64,55	2		
		6	tra 46-60,99 mq	48,98	1		
Grado di manutenzione		7	tra 76-95 mq	78,34	2		
<input type="radio"/> Nullo	<input type="radio"/> Scarso						
<input type="radio"/> Medio	<input checked="" type="radio"/> Ottimo						
Accessibilità Legge 13/89 dagli spazi pubblici	<input checked="" type="radio"/> Si <input type="radio"/> No						

MODALITA' DI FRUIZIONE			
TIPOLOGIA DI TRASPORTO PER ACCEDERE AGLI ALLOGGI		SICUREZZA DEL PERCORSO VERSO IL SERVIZIO	
<input checked="" type="radio"/> Mezzo pubblico	<input checked="" type="radio"/> Mezzo privato	<input checked="" type="radio"/> Marciapiede/Pista ciclabile	<input checked="" type="radio"/> Illuminazione
DOTAZIONE DI VERDE PERTINENZIALE	<input checked="" type="radio"/> Si <input type="radio"/> No	DOTAZIONE DI PARCHEGGIO PERTINENZIALE/AUTORIMESSA	<input checked="" type="radio"/> Si <input type="radio"/> No

SCHEDA CENSIMENTO DOTAZIONI Comune di Nonantola	N° G	EDIFICIO RESIDENZIALE – ALLOGGI PUBBLICI	
		UBICAZIONE	Nonantola
		TOPONOMASTICA	Via Tiraboschi, 14

TIPO DI SERVIZIO		PROPRIETA'	
<input checked="" type="radio"/> ERP	<input type="radio"/> ERS	<input checked="" type="radio"/> Pubblica	<input type="radio"/> Privata
		ENTE EROGANTE IL SERVIZIO	
		<input checked="" type="radio"/> Amministrazione comunale	<input type="radio"/> Privato
		<input checked="" type="radio"/> ACER	

ESTRATTO CARTOGRAFICO SU BASE CTR 	ESTRATTO FOTOGRAFICO 
--	--

QUALIFICAZIONE EDILIZIA					
EDIFICIO		TIPOLOGIA ALLOGGI E OCCUPANTI			
Epoca di costruzione	1992-2002	n alloggi	tipologia	mq	n occupanti
		1	tra 76-95 mq	83	4
Vincoli	-	2	tra 61-75,99 mq	65	3
		3	tra 46-60,99 mq	46	2
Classificazione energetica:	-	4	tra 76-95 mq	83	5
		5	tra 61-75,99 mq	65	4
Classificazione sismica:	-	6	tra 46-60,99 mq	46	1
Grado di manutenzione					
○ Nullo	○ Scarso				
● Medio	○ Ottimo				
Accessibilità Legge 13/89 dagli spazi pubblici	● Si ○ No				

MODALITA' DI FRUIZIONE			
TIPOLOGIA DI TRASPORTO PER ACCEDERE AGLI ALLOGGI		SICUREZZA DEL PERCORSO VERSO IL SERVIZIO	
<input type="radio"/> Mezzo pubblico	<input checked="" type="radio"/> Mezzo privato	<input checked="" type="radio"/> Marciapiede/Pista ciclabile	<input checked="" type="radio"/> Illuminazione
DOTAZIONE DI VERDE PERTINENZIALE	<input checked="" type="radio"/> Si <input type="radio"/> No	DOTAZIONE DI PARCHEGGIO PERTINENZIALE/AUTORIMESSA	<input checked="" type="radio"/> Si <input type="radio"/> No

SCHEDA CENSIMENTO DOTAZIONI Comune di Nonantola	N° H	EDIFICIO RESIDENZIALE – ALLOGGI PUBBLICI	
		UBICAZIONE	Nonantola
		TOPONOMASTICA	Via Rimembranze, 25

TIPO DI SERVIZIO		PROPRIETA'	
<input checked="" type="radio"/> ERP	<input type="radio"/> ERS	<input checked="" type="radio"/> Pubblica	<input type="radio"/> Privata
		ENTE EROGANTE IL SERVIZIO	
		<input checked="" type="radio"/> Amministrazione comunale	<input type="radio"/> Privato
		<input checked="" type="radio"/> ACER	

ESTRATTO CARTOGRAFICO SU BASE CTR 	ESTRATTO FOTOGRAFICO 
--	--

QUALIFICAZIONE EDILIZIA					
EDIFICIO		TIPOLOGIA ALLOGGI E OCCUPANTI			
Epoca di costruzione	1945-1970	n alloggi	tipologia	mq	n occupanti
Vincoli	-	1	tra 46-60,99 mq	51,1	2
		2	tra 46-60,99 mq	51	4
		3	tra 46-60,99 mq	50	1
Classificazione energetica:	-				
Classificazione sismica:	-				
Grado di manutenzione					
<input type="radio"/> Nullo	<input checked="" type="radio"/> Scarso				
<input type="radio"/> Medio	<input type="radio"/> Ottimo				
Accessibilità Legge 13/89 dagli spazi pubblici	<input checked="" type="radio"/> Si <input type="radio"/> No				

MODALITA' DI FRUIZIONE			
TIPOLOGIA DI TRASPORTO PER ACCEDERE AGLI ALLOGGI		SICUREZZA DEL PERCORSO VERSO IL SERVIZIO	
<input checked="" type="radio"/> Mezzo pubblico	<input checked="" type="radio"/> Mezzo privato	<input checked="" type="radio"/> Marciapiede/Pista ciclabile	<input checked="" type="radio"/> Illuminazione
DOTAZIONE DI VERDE PERTINENZIALE	<input type="radio"/> Si <input checked="" type="radio"/> No	DOTAZIONE DI PARCHEGGIO PERTINENZIALE/AUTORIMESSA	<input checked="" type="radio"/> Si <input type="radio"/> No

SCHEDA CENSIMENTO DOTAZIONI Comune di Nonantola	N° I	EDIFICIO RESIDENZIALE – ALLOGGI PUBBLICI	
		UBICAZIONE	Nonantola
		TOPONOMASTICA	Via Rimembranze, 23

TIPO DI SERVIZIO		PROPRIETA'	
<input checked="" type="radio"/> ERP	<input type="radio"/> ERS	<input checked="" type="radio"/> Pubblica	<input type="radio"/> Privata
		ENTE EROGANTE IL SERVIZIO	
		<input checked="" type="radio"/> Amministrazione comunale	<input type="radio"/> Privato
		<input checked="" type="radio"/> ACER	

ESTRATTO CARTOGRAFICO SU BASE CTR 	ESTRATTO FOTOGRAFICO 
--	--

QUALIFICAZIONE EDILIZIA					
EDIFICIO		TIPOLOGIA ALLOGGI E OCCUPANTI			
Epoca di costruzione	1945-1970	n alloggi	tipologia	mq	n occupanti
		1	tra 38-45,99 mq	43,5	2
Vincoli	-	2	tra 38-45,99 mq	43,4	in assegnazione
Classificazione energetica:	-				
Classificazione sismica:	-				
Grado di manutenzione					
<input type="radio"/> Nullo	<input checked="" type="radio"/> Scarso				
<input type="radio"/> Medio	<input type="radio"/> Ottimo				
Accessibilità Legge 13/89 dagli spazi pubblici	<input checked="" type="radio"/> Si <input type="radio"/> No				

MODALITA' DI FRUIZIONE			
TIPOLOGIA DI TRASPORTO PER ACCEDERE AGLI ALLOGGI		SICUREZZA DEL PERCORSO VERSO IL SERVIZIO	
<input checked="" type="radio"/> Mezzo pubblico	<input checked="" type="radio"/> Mezzo privato	<input checked="" type="radio"/> Marciapiede/Pista ciclabile	<input checked="" type="radio"/> Illuminazione
DOTAZIONE DI VERDE PERTINENZIALE	<input type="radio"/> Si <input checked="" type="radio"/> No	DOTAZIONE DI PARCHEGGIO PERTINENZIALE/AUTORIMESSA	<input checked="" type="radio"/> Si <input type="radio"/> No

SCHEDA CENSIMENTO DOTAZIONI Comune di Nonantola	N° L	EDIFICIO RESIDENZIALE – ALLOGGI PUBBLICI	
		UBICAZIONE	Nonantola
		TOPONOMASTICA	Via Marconi, 22

TIPO DI SERVIZIO		PROPRIETA'	
<input checked="" type="radio"/> ERP	<input type="radio"/> ERS	<input checked="" type="radio"/> Pubblica	<input type="radio"/> Privata
		ENTE EROGANTE IL SERVIZIO	
		<input checked="" type="radio"/> Amministrazione comunale	<input type="radio"/> Privato
		<input checked="" type="radio"/> ACER	

ESTRATTO CARTOGRAFICO SU BASE CTR	ESTRATTO FOTOGRAFICO
	

QUALIFICAZIONE EDILIZIA					
EDIFICIO		TIPOLOGIA ALLOGGI E OCCUPANTI			
Epoca di costruzione	ante 1883	n alloggi	tipologia	mq	n occupanti
		1	tra 38-45,99 mq	45	1
Vincoli	Ope Legis (D.Lgs. 142/2004)	2	tra 38-45,99 mq	42,5	2
		3	tra 38-45,99 mq	42,5	in assegnazione
Classificazione energetica:	-	4	tra 38-45,99 mq	45	1
		5	tra 76-95 mq	83	3
Classificazione sismica:	-				
Grado di manutenzione					
<input type="radio"/> Nullo	<input checked="" type="radio"/> Scarso				
<input type="radio"/> Medio	<input type="radio"/> Ottimo				
Accessibilità Legge 13/89 dagli spazi pubblici	<input checked="" type="radio"/> Si <input type="radio"/> No				

MODALITA' DI FRUIZIONE			
TIPOLOGIA DI TRASPORTO PER ACCEDERE AGLI ALLOGGI		SICUREZZA DEL PERCORSO VERSO IL SERVIZIO	
<input checked="" type="radio"/> Mezzo pubblico	<input type="radio"/> Mezzo privato	<input checked="" type="radio"/> Marciapiede/Pista ciclabile	<input checked="" type="radio"/> Illuminazione
DOTAZIONE DI VERDE PERTINENZIALE	<input type="radio"/> Si <input checked="" type="radio"/> No	DOTAZIONE DI PARCHEGGIO PERTINENZIALE/AUTORIMESSA	<input type="radio"/> Si <input checked="" type="radio"/> No

SCHEDA CENSIMENTO DOTAZIONI Comune di Nonantola	N° M	EDIFICIO RESIDENZIALE – ALLOGGI PUBBLICI	
		UBICAZIONE	Nonantola
		TOPONOMASTICA	Via Malatesta, 33

TIPO DI SERVIZIO		PROPRIETA'	
<input checked="" type="radio"/> ERP	<input type="radio"/> ERS	<input checked="" type="radio"/> Pubblica	<input type="radio"/> Privata
		ENTE EROGANTE IL SERVIZIO	
		<input checked="" type="radio"/> Amministrazione comunale	<input type="radio"/> Privato
		<input checked="" type="radio"/> ACER	

ESTRATTO CARTOGRAFICO SU BASE CTR 	ESTRATTO FOTOGRAFICO 
--	--

QUALIFICAZIONE EDILIZIA					
EDIFICIO		TIPOLOGIA ALLOGGI E OCCUPANTI			
Epoca di costruzione	1971-1986	n alloggi	tipologia	mq	n occupanti
Vincoli	-	1	tra 38-45,99 mq	44,5	1
Classificazione energetica:	-	2	tra 61-75,99 mq	67,5	4
		3	tra 61-75,99 mq	70,5	4
Classificazione sismica:	-	4	tra 38-45,99 mq	44,5	1
		5	tra 61-75,99 mq	67,5	6
Grado di manutenzione	-	6	tra 61-75,99 mq	70,5	3
		7	tra 38-45,99 mq	44,5	1
O Nullo	O Scarso	8	tra 61-75,99 mq	67,5	6
<input checked="" type="radio"/> Medio	<input type="radio"/> Ottimo	9	tra 61-75,99 mq	70,5	3
Accessibilità Legge 13/89 dagli spazi pubblici	<input checked="" type="radio"/> Si <input type="radio"/> No	10	tra 38-45,99 mq	44,5	1
		11	tra 38-45,99 mq	45	1
		12	tra 76-95 mq	92	7

MODALITA' DI FRUIZIONE			
TIPOLOGIA DI TRASPORTO PER ACCEDERE AGLI ALLOGGI		SICUREZZA DEL PERCORSO VERSO IL SERVIZIO	
<input type="radio"/> Mezzo pubblico	<input checked="" type="radio"/> Mezzo privato	<input checked="" type="radio"/> Marciapiede/Pista ciclabile	<input checked="" type="radio"/> Illuminazione
DOTAZIONE DI VERDE PERTINENZIALE	<input checked="" type="radio"/> Si <input type="radio"/> No	DOTAZIONE DI PARCHEGGIO PERTINENZIALE/AUTORIMESSA	<input checked="" type="radio"/> Si <input type="radio"/> No

SCHEDA CENSIMENTO DOTAZIONI Comune di Nonantola	N° N	EDIFICIO RESIDENZIALE – ALLOGGI PUBBLICI	
		UBICAZIONE	Nonantola
		TOPONOMASTICA	Via XXV Aprile, 14-18

TIPO DI SERVIZIO		PROPRIETA'	
<input checked="" type="radio"/> ERP	<input type="radio"/> ERS	<input checked="" type="radio"/> Pubblica	<input type="radio"/> Privata
		ENTE EROGANTE IL SERVIZIO	
		<input checked="" type="radio"/> Amministrazione comunale	<input type="radio"/> Privato
		<input checked="" type="radio"/> ACER	

ESTRATTO CARTOGRAFICO SU BASE CTR 	ESTRATTO FOTOGRAFICO 
--	--

QUALIFICAZIONE EDILIZIA						
EDIFICIO		TIPOLOGIA ALLOGGI E OCCUPANTI				
Epoca di costruzione	1992-2002	n alloggi	tipologia	mq	n occupanti	
		1	tra 46-60,99 mq	56	3	
Vincoli	-	2	tra 46-60,99 mq	55,92	1	
		3	tra 46-60,99 mq	49,6	2	
Classificazione energetica:	-	4	tra 46-60,99 mq	49,6	2	
		5	tra 46-60,99 mq	49,75	3	
Classificazione sismica:	-	6	tra 38-45,99 mq	42,7	in assegnazione	
		7	tra 46-60,99 mq	49,6	4	
Grado di manutenzione						
<input type="radio"/> Nullo	<input checked="" type="radio"/> Scarso					
<input type="radio"/> Medio	<input type="radio"/> Ottimo					
Accessibilità Legge 13/89 dagli spazi pubblici	<input checked="" type="radio"/> Si <input type="radio"/> No					

MODALITA' DI FRUIZIONE			
TIPOLOGIA DI TRASPORTO PER ACCEDERE AGLI ALLOGGI		SICUREZZA DEL PERCORSO VERSO IL SERVIZIO	
<input checked="" type="radio"/> Mezzo pubblico	<input checked="" type="radio"/> Mezzo privato	<input checked="" type="radio"/> Marciapiede/Pista ciclabile	<input checked="" type="radio"/> Illuminazione
DOTAZIONE DI VERDE PERTINENZIALE	<input checked="" type="radio"/> Si <input type="radio"/> No	DOTAZIONE DI PARCHEGGIO PERTINENZIALE/AUTORIMESSA	<input checked="" type="radio"/> Si <input type="radio"/> No

SCHEDA CENSIMENTO DOTAZIONI Comune di Nonantola	N° <input type="radio"/>	EDIFICIO RESIDENZIALE – ALLOGGI PUBBLICI	
		UBICAZIONE	Nonantola
		TOPONOMASTICA	Via 9 gennaio 1950, 6-8-10

TIPO DI SERVIZIO		PROPRIETA'	
<input checked="" type="radio"/> ERP	<input type="radio"/> ERS	<input checked="" type="radio"/> Pubblica	<input type="radio"/> Privata
		ENTE EROGANTE IL SERVIZIO	
		<input checked="" type="radio"/> Amministrazione comunale	<input type="radio"/> Privato
		<input checked="" type="radio"/> ACER	

ESTRATTO CARTOGRAFICO SU BASE CTR 	ESTRATTO FOTOGRAFICO 
--	--

QUALIFICAZIONE EDILIZIA					
EDIFICIO		TIPOLOGIA ALLOGGI E OCCUPANTI			
Epoca di costruzione	1971-1986	n alloggi	tipologia	mq	n occupanti
Vincoli	-	1	tra 46-60,99 mq	49,35	1
Classificazione energetica:	-	2	tra 46-60,99 mq	47,93	1
Classificazione sismica:	-	3	tra 76-95 mq	76,92	3
Grado di manutenzione		4	tra 76-95 mq	76,92	4
<input type="radio"/> Nullo	<input type="radio"/> Scarso	5	tra 46-60,99 mq	47,93	2
<input checked="" type="radio"/> Medio	<input type="radio"/> Ottimo	6	tra 46-60,99 mq	49,35	1
Accessibilità Legge 13/89 dagli spazi pubblici	<input checked="" type="radio"/> Si <input type="radio"/> No	7	tra 61-75,99 mq	63,80	2

MODALITA' DI FRUIZIONE			
TIPOLOGIA DI TRASPORTO PER ACCEDERE AGLI ALLOGGI		SICUREZZA DEL PERCORSO VERSO IL SERVIZIO	
<input type="radio"/> Mezzo pubblico	<input checked="" type="radio"/> Mezzo privato	<input checked="" type="radio"/> Marciapiede/Pista ciclabile	<input checked="" type="radio"/> Illuminazione
DOTAZIONE DI VERDE PERTINENZIALE	<input checked="" type="radio"/> Si <input type="radio"/> No	DOTAZIONE DI PARCHEGGIO PERTINENZIALE/AUTORIMESSA	<input checked="" type="radio"/> Si <input type="radio"/> No

SCHEDA CENSIMENTO DOTAZIONI Comune di Nonantola	N° P	EDIFICIO RESIDENZIALE – ALLOGGI PUBBLICI	
		UBICAZIONE	Nonantola
		TOPONOMASTICA	Via della Partecipanza, 75-77

TIPO DI SERVIZIO		PROPRIETA'	
<input checked="" type="radio"/> ERP	<input type="radio"/> ERS	<input checked="" type="radio"/> Pubblica	<input type="radio"/> Privata
		ENTE EROGANTE IL SERVIZIO	
		<input checked="" type="radio"/> Amministrazione comunale	<input type="radio"/> Privato
		<input checked="" type="radio"/> ACER	

ESTRATTO CARTOGRAFICO SU BASE CTR 	ESTRATTO FOTOGRAFICO 
--	--

QUALIFICAZIONE EDILIZIA					
EDIFICIO		TIPOLOGIA ALLOGGI E OCCUPANTI			
Epoca di costruzione	1971-1986	n alloggi	tipologia	mq	n occupanti
Vincoli	-	1	tra 46-60,99 mq	57,54	1
		2	tra 46-60,99 mq	56,84	3
Classificazione energetica:	-				
Classificazione sismica:	-				
Grado di manutenzione					
<input type="radio"/> Nullo	<input type="radio"/> Scarso				
<input checked="" type="radio"/> Medio	<input type="radio"/> Ottimo				
Accessibilità Legge 13/89 dagli spazi pubblici	<input checked="" type="radio"/> Si <input type="radio"/> No				

MODALITA' DI FRUIZIONE			
TIPOLOGIA DI TRASPORTO PER ACCEDERE AGLI ALLOGGI		SICUREZZA DEL PERCORSO VERSO IL SERVIZIO	
<input checked="" type="radio"/> Mezzo pubblico	<input checked="" type="radio"/> Mezzo privato	<input checked="" type="radio"/> Marciapiede/Pista ciclabile	<input checked="" type="radio"/> Illuminazione
DOTAZIONE DI VERDE PERTINENZIALE	<input checked="" type="radio"/> Si <input type="radio"/> No	DOTAZIONE DI PARCHEGGIO PERTINENZIALE/AUTORIMESSA	<input checked="" type="radio"/> Si <input type="radio"/> No

SCHEDA CENSIMENTO DOTAZIONI Comune di Nonantola	N° Q	EDIFICIO RESIDENZIALE – ALLOGGI PUBBLICI	
		UBICAZIONE	Campazzo
		TOPONOMASTICA	Via Farini, 26

TIPO DI SERVIZIO		PROPRIETA'	
<input checked="" type="radio"/> ERP	<input checked="" type="radio"/> ERS	<input checked="" type="radio"/> Pubblica	<input type="radio"/> Privata
		ENTE EROGANTE IL SERVIZIO	
		<input checked="" type="radio"/> Amministrazione comunale	<input type="radio"/> Privato
		<input checked="" type="radio"/> ACER	

ESTRATTO CARTOGRAFICO SU BASE CTR 	ESTRATTO FOTOGRAFICO 
--	--

QUALIFICAZIONE EDILIZIA					
EDIFICIO		TIPOLOGIA ALLOGGI E OCCUPANTI			
Epoca di costruzione	ante 1945	n alloggi	tipologia	mq	n occupanti
		1	tra 76-95 mq	82	4
Vincoli	-	2	tra 76-95 mq	82	3
		3	ERS	63,50	
Classificazione energetica:	-	4	ERS	63,50	
		5	ERS	43,50	
Classificazione sismica:	-				
Grado di manutenzione					
<input type="radio"/> Nullo	<input checked="" type="radio"/> Scarso				
<input type="radio"/> Medio	<input type="radio"/> Ottimo				
Accessibilità Legge 13/89 dagli spazi pubblici	<input checked="" type="radio"/> Si <input type="radio"/> No				

MODALITA' DI FRUIZIONE			
TIPOLOGIA DI TRASPORTO PER ACCEDERE AGLI ALLOGGI		SICUREZZA DEL PERCORSO VERSO IL SERVIZIO	
<input type="radio"/> Mezzo pubblico	<input checked="" type="radio"/> Mezzo privato	<input type="radio"/> Marciapiede/Pista ciclabile	<input type="radio"/> Illuminazione
DOTAZIONE DI VERDE PERTINENZIALE	<input checked="" type="radio"/> Si <input type="radio"/> No	DOTAZIONE DI PARCHEGGIO PERTINENZIALE/AUTORIMESSA	<input checked="" type="radio"/> Si <input type="radio"/> No

SCHEDA CENSIMENTO DOTAZIONI Comune di Nonantola	N° R	EDIFICIO RESIDENZIALE – ALLOGGI PUBBLICI	
		UBICAZIONE	Bagazzano
		TOPONOMASTICA	Via Mavora, 92

TIPO DI SERVIZIO		PROPRIETA'	
<input checked="" type="radio"/> ERP	<input type="radio"/> ERS	<input checked="" type="radio"/> Pubblica	<input type="radio"/> Privata
		ENTE EROGANTE IL SERVIZIO	
		<input checked="" type="radio"/> Amministrazione comunale	<input type="radio"/> Privato
		<input checked="" type="radio"/> ACER	

ESTRATTO CARTOGRAFICO SU BASE CTR 	ESTRATTO FOTOGRAFICO 
--	--

QUALIFICAZIONE EDILIZIA					
EDIFICIO		TIPOLOGIA ALLOGGI E OCCUPANTI			
Epoca di costruzione	ante 1945	n alloggi	tipologia	mq	n occupanti
		1	tra 76-95 mq	89	7
Vincoli	-	2	tra 76-95 mq	91	6
		3	tra 76-95 mq	91	5
Classificazione energetica:	-				
Classificazione sismica:	-				
Grado di manutenzione					
<input type="radio"/> Nullo	<input type="radio"/> Scarso				
<input checked="" type="radio"/> Medio	<input type="radio"/> Ottimo				
Accessibilità Legge 13/89 dagli spazi pubblici	<input checked="" type="radio"/> Si <input type="radio"/> No				

MODALITA' DI FRUIZIONE			
TIPOLOGIA DI TRASPORTO PER ACCEDERE AGLI ALLOGGI		SICUREZZA DEL PERCORSO VERSO IL SERVIZIO	
<input checked="" type="radio"/> Mezzo pubblico	<input checked="" type="radio"/> Mezzo privato	<input checked="" type="radio"/> Marciapiede/Pista ciclabile	<input checked="" type="radio"/> Illuminazione
DOTAZIONE DI VERDE PERTINENZIALE	<input checked="" type="radio"/> Si <input type="radio"/> No	DOTAZIONE DI PARCHEGGIO PERTINENZIALE/AUTORIMESSA	<input checked="" type="radio"/> Si <input type="radio"/> No

SCHEDA CENSIMENTO DOTAZIONI

Comune di Nonantola

N° 5

EDIFICIO RESIDENZIALE – “ALLOGGI IN GARANZIA”	
UBICAZIONE	Nonantola
TOPONOMASTICA	Via Due Torrioni, 41

TIPO DI SERVIZIO		PROPRIETA'	
<input type="radio"/> ERP	<input checked="" type="radio"/> ERS	<input type="radio"/> Pubblica	<input checked="" type="radio"/> Privata
		ENTE EROGANTE IL SERVIZIO	
		<input type="radio"/> Amministrazione comunale	<input type="radio"/> Privato
		<input checked="" type="radio"/> ACER	

ESTRATTO CARTOGRAFICO SU BASE CTR



TIPOLOGIA ALLOGGI E OCCUPANTI			
n alloggi	tipologia	mq	n occupanti
1	tra 38-45,99 mq	38,56	
2	tra 46-60,99 mq	52,49	

SCHEDA CENSIMENTO DOTAZIONI

Comune di Nonantola

N° T

EDIFICIO RESIDENZIALE – “ALLOGGI IN GARANZIA”

UBICAZIONE

Redù

TOPONOMASTICA

Via Mislè, 140

TIPO DI SERVIZIO

☐ ERP

☒ ERS

PROPRIETA'

☐ Pubblica

☒ Privata

ENTE EROGANTE IL SERVIZIO

☐ Amministrazione comunale

☐ Privato

☒ ACER

ESTRATTO CARTOGRAFICO SU BASE CTR



TIPOLOGIA ALLOGGI

n alloggi	tipologia	mq	n occupanti
1	tra 46-60,99 mq	52,34	
2	tra 38-45,99 mq	43,17	
3	tra 38-45,99 mq	43,17	

SCHEDA CENSIMENTO DOTAZIONI
Comune di Nonantola

N° U

EDIFICIO RESIDENZIALE – “ALLOGGI IN GARANZIA”

UBICAZIONE	Nonantola
TOPONOMASTICA	via Vittorio Veneto, 178 via Vittorio Veneto, 194 via Torre, 10 via Alessandro Volta, 20

TIPO DI SERVIZIO

<input type="radio"/> ERP	<input checked="" type="radio"/> ERS

PROPRIETA'

<input type="radio"/> Pubblica	<input checked="" type="radio"/> Privata
ENTE EROGANTE IL SERVIZIO	
<input type="radio"/> Amministrazione comunale	<input type="radio"/> Privato
<input checked="" type="radio"/> ACER	

ESTRATTO CARTOGRAFICO SU BASE CTR



TIPOLOGIA ALLOGGI – Via Torre, 10

n alloggi	tipologia	mq	n occupanti
1	tra 76-95 mq	76,77	

ESTRATTO CARTOGRAFICO SU BASE CTR



TIPOLOGIA ALLOGGI – Via Vittorio Veneto, 178

n alloggi	tipologia	mq	n occupanti
1	alloggio medio	53,61	

TIPOLOGIA ALLOGGI – Via Vittorio Veneto, 194

n alloggi	tipologia	mq	n occupanti
1	tra 38-45,99 mq	43,17	

ESTRATTO CARTOGRAFICO SU BASE CTR



TIPOLOGIA ALLOGGI – Via Alessandro Volta, 20

n alloggi	tipologia	mq	n occupanti
1	tra 76-95 mq	103	

--

DOTAZIONI TERRITORIALI E SERVIZI PUNTUALI

1	Nonantola	Piazza Ilaria Alpi, 12	AC	S	Farmacia	Farmacia Comunale Sant'Anselmo
2	Nonantola	via Vittorio Veneto, 132	AC	S	Farmacia	Farmacia Nuova
3	Nonantola	Piazza Guido Rossa, 2	AC	S	Farmacia	Farmacia Meschiari
4	Nonantola	via Eugenio Curiel, 9	AC	S	Guardia Medica	-
5	Nonantola	Piazza Ilaria Alpi, 8	AC	S	Poliambulatorio	-
6	Nonantola	via Vittorio Veneto, 23/3	AC	S	Medico di base	-
7	Nonantola	via Vittorio Veneto, 79B	AC	S	Medico di base	-
8	Nonantola	via Vittorio Veneto, 43	AC	S	Medico di base	-
9	Nonantola	Piazza Guido Rossa, 1	AC	S	Medico di base	-
10	Nonantola	via IV Novembre	AC	S	Medico di base	-
11	Nonantola	via Bruno Buozzi, 8	AC	S	Medico di base	-
12	Nonantola	via Redipuglia, 10	AC	S	Medico di base	-
13	Nonantola	via Mesetto, 2	AC	S	Ambulatorio veterinario	-
14	Nonantola	via Maestra di Redù, 4	AC	S	Ambulatorio veterinario	
15	Nonantola	via 2 Giugno 1946	AC	S	Ambulatorio veterinario	
16	Nonantola	via Vittorio Veneto, 134	AC	S	Servizi sociali assistenziali	Caritas
17	Nonantola	via Roma, 41	AC	PA	Uffici comunali	Ufficio del Sindaco e Giunta
18	Nonantola	via Roma, 41	AC	PA	Uffici comunali	Segreteria comunale
19	Nonantola	via Roma, 41	AC	PA	Uffici comunali	Segreteria generale
20	Nonantola	via Piave, 18	AC	PA	Uffici comunali	Area affari generali
21	Nonantola	via Roma, 21	AC	PA	Uffici comunali	Ragioneria e Tributi
22	Nonantola	via Vittorio Veneto, 83	AC	PA	Uffici comunali	Servizi scolastici
23	Nonantola	via Roma, 21	AC	PA	Uffici comunali	Servizi culturali
24	Nonantola	via Vittorio Veneto 85	AC	PA	Uffici comunali	Edilizia, Lavori pubblici e Ambiente
25	Nonantola	Piazza Liberazione, 23	AC	PA	Uffici comunali	Ufficio alluvione
26	Nonantola	via Roma, 41	AC	SP	Polizia municipale	-
27	Nonantola	via M. di Redù, 62/B	AC	SP	Protezione civile	-
28	Nonantola	via 2 Giugno 1946	AC	ACR	Associazione di promozione sociale	Associazione Nazionale Carabinieri "car. Pietro Baroni MAVM" sez. Terre del Sorbara
29	Nonantola	Piazza Giovani di Tien An Men, 1	AC	ACR	Associazione di promozione sociale	Associazione Ricreativa Culturale La Clessidra
30	Nonantola	via Marconi, 11	AC	ACR	Associazione di promozione sociale	Amici e cultori dell'aceto balsamico tradizionale

31	Nonantola	via Roma, 49	AC	ACR	Associazione di promozione sociale	Centro Studi Storici Nonantolani
32	Nonantola	via Marconi, 3	AC	ACR	Associazione di promozione sociale	Fondazione Ora et Labora
33	Nonantola	via Torino, 47	AC	ACR	Associazione di promozione sociale	Artiamo
34	Nonantola	via L. Romagnoli, 28	AC	ACR	Associazione di promozione sociale	Aemilia: Storie di territori e di comunità
35	Nonantola	Piazza Liberazione, 30	AC	ACR	Associazione di promozione sociale	Anni in fuga
36	Nonantola	via Limpido, 11	AC	ACR	Associazione di promozione sociale	Archeononatola
37	Nonantola	viale Rimembranze, 18	AC	ACR	Associazione di promozione sociale	Elfo avventure
38	Nonantola	viale Rimembranze, 8	AC	ACR	Associazione di promozione sociale	Nonantola Film Festival
39	Nonantola	via Borghi, 32	AC	ACR	Associazione di promozione sociale	Radioattiva
40	Nonantola	via Vittorio Veneto, 101	AC	ACR	Associazione di promozione sociale	Pro Loco Nonantola
41	Nonantola	Piazza Liberazione, 23	AC	ACR	Fonoteca	Fonoteca - Officine culturali
42	Nonantola	via Roma, 29	AC	ASP	Servizi di consulenza fiscale	Acli Nonantola CAF
43	Nonantola	via Marconi, 3	AC	ASP	Sindacato	Servizi Emilia Romagna Cisl S.R.L.
44	Nonantola	via Vittorio Veneto, 59	AC	ASP	Sindacato	Confederazione Italiana Agricoltori C.I.A.
45	Nonantola	Piazza Liberazione, 17	AC	ASP	Sindacato	Cgil Camera del Lavoro di Nonantola
46	Nonantola	via Mavora, 27A	AC	ASP	Sindacato	Confesercenti
47	Nonantola	Piazza Ilaria Alpi, 8	AC	ASP	Sindacato	CNA Nonantola
48	Nonantola	via Giordano Bruno,3	AC	ASP	Associazione di categoria	Fe.A.S.A. Federazione Associazioni Servizi Assistenziali
49	Nonantola	Piazza Liberazione, 11	AC	ASP	Partito politico	Circolo PD
50	Nonantola	via Vittorio Veneto, 23	AC	ASP	Partito politico	Circolo PD
51	Nonantola	via Marzabotto, 1	AC	ASP	Partito politico	Circolo PD
52	Nonantola	via Andrea Costa, 2	AC	LC	Chiesa	Chiesa Evangelica Gesù Cristo Salvatore
53	Nonantola	via Salvo d'acquisto, 3/5	AC	SPU	Ufficio postale	-
54	Nonantola	via Vittorio Veneto, 10	AC	SPU	Assicurazione	-
55	Nonantola	via Vittorio Veneto, 31	AC	SPU	Assicurazione	-
56	Nonantola	via Vittorio Veneto, 33	AC	SPU	Assicurazione	-
57	Nonantola	via Vittorio Veneto, 79	AC	SPU	Assicurazione	-
58	Nonantola	via IV Novembre	AC	SPU	Assicurazione	-
59	Nonantola	via Salvo d'acquisto, 10	AC	SPU	Assicurazione	-

60	Nonantola	via Walter Tabacchi, 13	AC	SPU	Sportello bancario	-
61	Nonantola	via Vittorio Veneto, 81	AC	SPU	Sportello bancario	-
62	Nonantola	via Vittorio Veneto, 123	AC	SPU	Sportello bancario	-
63	Nonantola	via Roma, 39	AC	SPU	Sportello bancario	-
64	Nonantola	viale delle Rimembranze, 42	AC	SPU	Sportello bancario	-
65	La Grande	via Redipuglia, 2	AC	S	Farmacia	Farmacia La Grande